बारेकोट गाउँपालिका
जाजरकोट

बस्तुगत विवरण
२०७५/२०७६

तयार गर्ने

बारेकोट गाउँपालिका

जाजरकोट

बारेकोट गाउँपालिका
जाजरकोट

बारेकोट गाउँपालिका

गाउँ कार्यपालिका कार्यालय

जाजरकोट

कर्णाली प्रदेश नेपाल

शुभकामना

बारेकोट गाउँपालिकाको वस्तुगत विवरण तयार पार्ने महत्वपूर्ण जिम्मेवारी पाउनुभएकोमा श्री वेस्टर्न नेपाल लोकल डेभलपमेन्ट एसोसिएट्स प्रा लि काठमाडौलाई बधाई दिन चाहान्छु । आफुले पाएको जिम्मेवारी इमान्दारीताका साथ निर्वाह गर्नु भएको छ भन्ने विश्वास लिएको छू ।

नाम वाट स्वतः प्रष्ट छ कि वस्तुगत विवरण तयार गर्नु भन्नाले कुनै पनि भुगोलको आर्थिक,सामाजिक,साँस्कृतिक,राजनितिक,प्रशासनिक,भौगोलिक तथा वातावरणीय आयामका विभिन्न सुचकहरुको आधारमा तथ्य एवम तथ्याङ्क संकलन र सो को विश्लेषण समेतलाई वुझाउछ । त्यस्तो वस्तुगत विवरण ले सम्वन्धित भूगोलको यथार्थ धरातललाई चित्रण गरेको हुन्छ ।विकास निर्माण योजना तर्जुमा गर्न,आवधिक योजना तर्जुमा गर्न,क्षेत्रगत रणनीतिहरु तयार गर्न तथा समग्र विकास र समृद्धिका अल्पकालिन तथा दीर्घकालिन रणनीति तय गर्न वस्तुगत विवरण सहयोग सिद्ध हुन्छ र त्यस्ता योजना तथा रणनीतिहरु यथार्थ वस्तुपर्क र कार्यान्वयन गर्न योग्य हुन्छन ।

विगत लामो समय सम्म राज्य जनप्रतिनिधिविहिन अवस्थामा गुज्रेको अवस्था र राज्यको नयाँ संरचना अनुरुपको निर्वाचन भई जनप्रतिनिधिले पद वहाली गरेको अवस्थामा वस्तुगत विवरण तयार भएको छ । यस सन्दर्भमा प्रस्तुत वस्तुगत विवरणले गाउँपालिकाको प्रारम्भिक अवस्थालाई तथ्याङ्क मार्फत जनसमक्ष ल्याउने कार्य गरेको छ । जनप्रतिनिधिहरुलाई गाउँपालिकाको वस्तुगत अवस्थाको जानकारी समेत गराएकोछ ।

प्रस्तुत वस्तुगत विवरणले बारेकोट गाउँपालिकाको वास्तविक धरातलमा आधारित हुने गरि वार्षिक तथा आवधिक योजना तर्जुमा मार्फत विकास र समृद्धिको सपना पुरा गर्न सहयोग पुर्याउन सकोस भन्ने शुभेच्छा प्रकट गर्न चाहान्छू ।

महेन्द्र वहादुर शाह

गाउँपालिका अध्यक्ष

बारेकोट गाउँपालिका
गाउँ कार्यपालिका कार्यालय
जाजरकोट
कर्णाली प्रदेश नेपाल

मन्तव्य

विकासमा गति लिदैं गरेको बारेकोट गाउँपालिका जाजरकोट जिल्लाको एक सुन्दर स्थानीय तह हो । यहाँका कुशे, चाखुरे र कराईचुली हिमाल अनि नलगाड, राँगा गाड लगायतका अन्य नदीहरुले यस गाउँपालिकाको शोभालाई थप बढाएका छन् । प्रकृतिको काखमा रमाइरहेका यहाँका अत्यन्तै सुन्दर तर लोपोन्मुख रेडपान्डा, सुनगिद्ध, चीर कालीज, डाँफे, मुनाल लगायतका विभिन्न पशुपन्छीहरुको समेत वासस्थान रहेको यस स्थानीय तहमा विभिन्न प्रकारका संभावनाहरु रहेका छन् ।

गरीबी, बेरोजगारी, शिक्षाको कमी, स्वास्थ्यको नाजुक अवस्था लगायतका समस्याहरु भए पनि पछिल्लो समय स्थानीय सरकारले यी र यस्ता प्रकारका जनताका पीडा र मर्महरुलाई सुधार गर्न अहोरात्र खटीरहेको छ । यहाँको क्रमबद्ध विकासलाई संस्थागत र दीगो बनाउदै जाने क्रममा बारेकोट गाउँपालिकाले विभिन्न तथ्यांकहरु संकलन गर्ने, विश्लेषण गर्ने तथा योजना निर्माण प्रक्रियालाई प्रभावकारी बनाउन अन्य वैज्ञानिक विधि र औजारहरुको प्रयोग सापेक्षित रुपमा गर्न थालेको छ ।

देशमा आएको आमूल परिवर्तन पछि कुनाकाप्चा रहेका जनताहरुले समेत स्थानीय तह मार्फत सरकार हुनुको आभास पाउन थालेका छन् । यद्यपी नयाँ संरचनामा नेता, कर्मचारी लगायत सबै पक्ष अभ्यस्त हुदै जान थालेको अवस्था छ भने प्रशासनिक कामकाज तथा नीतिगत हिसाबले हामी सबै सिकाईकै प्रक्रियामा समेत रहेका छौं ।

बारेकोट गाउँपालिकाले हालै मात्र यहाँको वस्तुगत विवरण निर्माण गरेको छ । जुन कुरा बारेकोटबासीको लागि मात्रै होईन, बारेकोटसँग सरोकार राख्ने विकासप्रेमीहरुको लागि पनि खुसीको विषय हो । वस्तुगत विवरण संकलन कार्यले यहाँको समग्र योजना निर्माण प्रक्रियालाई नै थप प्रभावकारी र यथार्थ नजिक लिनेछ । जसले स्थानीय जनतालाई विकास प्रति थप अपनत्वको भावना अभिबृद्धि गराउन मद्दत गर्नेछ । धन्यबाद ।

.....

ओमा शाही

बारेकोट गाउँपालिका

गाउँ कार्यपालिका कार्यालय

जाजरकोट

कर्णाली प्रदेश नेपाल

शुभकामना

संघीय मामिला तथा स्थानीय विकास मन्त्रालयवाट देश भरिका स्थानीय तहको वस्तुगत विवरण तयार गर्नकालागि ढाँचा उपलव्ध गराए अनुरुप यस बारेकोट गाउँपालिकाको वस्तुगत विवरण तयार गर्ने कार्य अगाडी वढाइएकोछ ।गाउँपालिका स्थापना पश्चात प्रथम पटक तयार हुन लागेको वस्तुगत विवरणले गाउँपालिकाको यथार्थतालाई तथ्य र तथ्याङ्क मार्फत उजागर गर्नेछ भन्ने विश्वास लिएकोछु।

वस्तुगत विवरण तयार गर्नु भनेको विकास योजना तर्जुमा तथा वार्षिक वजेट तर्जुमाको पुर्व आधार तयार गर्नु हो ।तथ्य र तथ्याङ्कमा आधारित भई निर्माण हुने भावी योजना कार्यान्वयनयोग्य र नतिजामुखी हुने कुरामा दुईमत छैन। यस बारेकोट गाउँपालिकामा जनप्रतिनिधिहरु वहाल भएपश्चात ल्याइएको प्रथम नीति कार्यक्रम तथा वजेटलाई वस्तुगत विवरणमा आधारिति वनाउन नसकिएता पनि अव उप्रान्त प्रस्तुत हुने नीति कार्यक्रम तथा वजेटलाई तथ्य र तथ्याङ्कमा आधारित वनाउन यस वस्तुगत विवरणले सहयोग पुर्याउनेछ भन्ने विश्वास लिएकोछु।

बारेकोट गाउँपालिकाको समग्र भूगोललाई समेटी यस भित्रका विविध आयामहरुलाई सुचकको माद्यमबाट तथ्याङ्क संकलन हुने हुदा क्षेत्रगत योजनाहरु निर्माण गर्न सहज हुनेछ। समाज र समुदाय स्तरसम्म पुगी विकासका प्राथमिकता निर्धारण गर्न यो वस्तुगत विवरण गतिलो हतियार बन्न सक्छ। गाउँपालिका भित्रको भुगोल,वर्ग क्षेत्र र समुदायको आवश्यकता पहिचान गरि सोही अनुरुप नीति कार्यक्रम तथा वजेट तर्जुमा गर्न यसले सहयोग पुर्याउनेछ ।समग्र गाउँपालिकाको सन्तुलित विकासकालागि पनि वस्तुगत विवरण उपयोगी हुन सकोस भन्ने शुभेच्छा व्यक्त गर्न चाहान्छु।

रुद्र बहादुर पछाई

प्रमुख प्रशासकीय अधिकृत

बारेकोट गाउँकार्यपालिकाका पदाधिकारीहरु

महेन्द्र ब शाह
गा.पा. अध्यक्ष

ओमा शाही
गा.पा. उपाध्यक्ष

द्वारिका प्र. वुढामगर
वार्ड नं १ अध्यक्ष

कर्ने कामी
वार्ड नं २ अध्यक्ष

मनवहादुर शाही
वार्ड नं ३ अध्यक्ष

सिर्जना वस्नेत
वार्ड नं ४ अध्यक्ष

अजविर सिंह
वार्ड नं ५ अध्यक्ष

तीले महतरा
वार्ड नं ६ अध्यक्ष

वसन्त शाही
वार्ड नं ७ अध्यक्ष

लाल भक्त सिंह
वार्ड नं ८ अध्यक्ष

शशीराम गौतम
वार्ड नं ९ अध्यक्ष

धनवीर कामी
गा.का.पा. सदस्य

ममिता पुन घर्ती
गा.का.पा. सदस्य

शिला सार्की
गा.का.पा. सदस्य

ऐन वहादुर परियार
गा.का.पा. सदस्य

देउमा वुढा
गा.का.पा. सदस्य

सुन्दरी सार्की
गा.का.पा. सदस्य

मु.अ. कर द.नं:६०४३६९२२६ कम्पनी रजिष्टारको कार्यालय द.नं: १६०२४५-०७३-०७४

वेस्टर्न नेपाल लोकल डेभलपमेन्ट एसोसिएट प्रा.लि.

काठमाडौं

दुई शब्द

राज्यको पुनरसंरचना पश्चात मुख्यतयाः स्थानीय क्षेत्रको विकासको लागि स्थानीय सरकारको प्रभावकारी भुमिकाको अपेक्षा तमाम जनता वा समुदायले राखेका छन् । खास गरेर हाल सम्म विकासको हरेक अवयवहरुमा, हरेक सिंढीहरुमा समान रुपले दृष्टि पुग्न नसकेको फलस्वरुप विकासले गतिलिन नसक्दा जनतामा आएको वितृष्णा र जनआक्रोसले राज्यको शासन प्रणालीमा नै परिवर्तन गर्नुपर्ने अवस्था निम्त्यायो । परिणाम स्वरुप देश गणतन्त्रमा प्रवेश गर्यो भने विकासको दृष्टिले समान ढंगले सम्वोधन गर्न सकियोस भनेर संघीय प्रणालीमा मुलुक संचालन हुने संवैधानिक व्यवस्था लागु भयो । शासन प्रणाली जुनसुकै भए पनि सवैको एउटै लक्ष्य समृद्ध मुलुक र सम्पन्न जनता बनाउनुनै हो ।

मुलुकलाई समृद्ध वनाउन हरेक स्थानीय सरकारहरु समृद्ध हुनु जरुरी हुन्छ जसको लागि अत्यन्तै वस्तुपरक योजनाहरु निर्माण गरि तिनिहरुको प्रभावकारी कार्यान्वयन नै मुख्य उपाय हो । भनिन्छ "No Vision Confusion, No Plan Wrong Start " मतलव एउटा मुलुकलाई समृद्ध वनाउन दुरदृष्टि चाहिन्छ, उत्कृष्ट योजनाहरुको निर्माण गर्न जरुरी हुन्छ । कुनै क्षेत्रको विकास गर्न सरल तरिकाले वाटो तय गर्नु जरुरी हुन्छ, जस्को निम्ती सरल ढंगले वाटो वा उपायको खोजी गर्नुपर्दछ । अहिले हामी कहाँ छौ ? अव कहाँ जाने वा कहाँ पुग्ने ? र यो कसरी सम्भव छ ? यी तीन प्रश्नहरुको सरल जवाफ नै मुलुक वा समाज परिवर्तन गर्ने अचुक र सरल उपाय हुन्छन् । पहिलो प्रश्नको जवाफ वस्तुगत विवरण मार्फत प्राप्त गरिन्छ भने दोश्रो र तेश्रो प्रश्नको जवाफ आवधिक विकास योजना वा गुरुयोजना मार्फत प्राप्त गरिन्छ ।

पार्श्वचित्र वा वस्तुगत विवरणहरुको संगालो एउटा यस्तो ऐना हो जुन ऐनावाट त्यो गाउँपालिकाको सम्पुर्ण विवरणहरु र्छलङ्ग रुपमा सहज अवलोकन गर्न सकिन्छ । यसैसन्दर्भमा बारेकोट गाउँपालिकाले आफ्नो पार्श्वचित्र (वस्तुगत विवरण) तयार गर्नका लागि हामीलाई छनौट गरि अवसर प्रदान गर्नुभएकोमा गाउँपालिकाका अध्यक्ष, उपाध्यक्ष लगायत सबै गाउँ कार्यपालिका परीवार, प्रमुख प्रशासकिय अधिकृत तथा कर्मचारीहरु सबै प्रति हार्दिक कृतज्ञता ज्ञापन गर्दछु ।

पार्श्वचित्र निर्माण कार्य त्यति सहज छैन । यसलाई अत्यन्तै सत्य तथ्यपरक वनाउन तथा अन्य स्थानीय तहहरुको पार्श्वचित्र भन्दा निकै फरक र उपयोगि वनाउन प्रयास गरिएको छ । यो पार्श्वचित्र तयारीका क्रममा तथ्यांक विश्लेषण विज्ञका रुपमा कार्य गर्नुहुने श्री केशवराज ढुंगेलको मेहेनतको यहाँ प्रशंसा जति गरेपनि त्यो कम नै हुनेछ, उहाँलाई विशेष धन्यवाद दिन चाहन्छु । बारेकोटको ऐतिहासिक पक्षको विषयमा जानकारी दिइ सहयोग पुर्याउनुहुने आदरणीय राजुराजा सिंह, गोविन्द बहादुर सिंह, गोरख बहादुर सिंह ज्युहरुलाइ हार्दिक धन्यवाद दिन चाहन्छु । यो प्रोफाइल तयार गर्न प्रा.लि.को कार्यक्रम अधिकृत को रुपमा कार्य गर्नुहुने श्री तुलसिंह अधिकारी, द्धितिय तथ्यांक संकलनमा सहयोग पुर्याउने श्रम बहादुर सिंह, दिपक महतारा तथा नौ वटा वडाहरुको घरधुरी तथ्यांक संकलकको रुपमा काम गर्ने सबै तथ्यांक संकलक साथीहरुलाई पनि विशेष धन्यवाद दिन चाहन्छु ।

अन्तमा : वस्तुगत विवरण तयार गरेर मात्र पुग्दैन । यो वस्तुगत विवरणको आधारमा सहि विश्लेषण गरेर सहि योजनाहरु निर्माण गरि त्यसको सहि र प्रभावकारी कार्यान्वयनवाट मात्र गाउँपालिकाले सोचे अनुसारको प्रतिफल प्राप्त गर्न सक्दछ । यो वस्तुगत विवरणमा प्राप्त सुचना र तथ्यांकहरुको सहयोगमा गाउँपालिकाको आवधिक तथा गुरुयोजना निर्माण गरेर अघि वढ्नु अवको आवश्यकता हो । त्यसैले अव गाउँपालिकाको ध्यान त्यता तर्फ जानेछ भन्दै गाउँपालिकाको र्सवाङ्गीण र चौतर्फी विकासको लागि शुभकामना समेत व्यक्त गर्न चाहान्छु ।

२२ असोज २०७५

गंगा बहादुर शाही
प्रवन्ध निर्देशक

प्रकाशकीय

नेपालको संविधान २०७२ ले कल्पना गरे अनुसार स्थानीय निकाय पुनरसंरचना गर्दै अधिकार सम्पन्न स्थानीय तह तयारीको कार्य अगाडी बढिरहेको छ । जस अनुसार जाजरकोट जिल्लामा साविकमा कायम रहेका १ नगरपालिका र २६ गाउँ विकास समितिलाई पुनरसंरचना मार्फत हाल ३ नगरपालिका र ४ गाउँपालिका एकाई कायम गरिएको छ । नयाँ भौगोलिक संरचना अनुसार साविकमा गाविस अन्तर्गतका भौगालिक अवस्थिति लगायत जनसंख्या, आर्थिक, सामाजिक, प्राकृतिक श्रोत र साधनहरु समेतको अवस्था मा परिवर्तन भएको छ ।

अधिकार निक्षेपणका हिसावले यसरी नयाँ कायम भएका स्थानीय तह नै स्थानीय सरकार बनेका छन् । स्थानीय तहको चुनाव समेत सम्पन्न भई नयाँ जनप्रतिनिधिहरुले कार्यभार संम्हाली सकेका छन । करीव १५ वर्ष पछि स्थानीय तहमा आएका जनप्रतिनिधिहरुलाई नयाँ जोस जाँगर सहित चुनाव ताका गरिएका प्रतिवद्धता पुरा गराउनको लागि हालको वर्तमान यथार्थता भित्र रहेर नयाँ योजनाहरु निर्माण गरि संघीयता कार्यान्वयमा जोड दिनु पर्ने अवस्था रहेको छ । यद्यपी नयाँ संरचनाका स्थानीय निकायहरुमा भरपर्दो, आधिकारिक र पर्याप्त सूचनाहरुको आवश्यकता तथा तथ्याङ्कहरुको अभिलेख उपलब्ध हुन सकिरहेको थिएन । राष्ट्रिय जनगणना २०६८ सालको विवरण हाल धेरै परिवर्तन भएको छ । त्यसैले सवै विवरणहरु प्राथमिक रुपमा नै संकलन गरेर ताजा अवस्थाको यथार्थ चित्र प्रस्तु गर्न यो बारेकोट गाउँपालिकाको वस्तुगत विवरण तयार गरिएको छ ।

नेपाल सरकार तत्कालीन सङ्घीय मामिला तथा स्थानीय विकास मन्त्रालयले २०७४/०१/२६ मा सवै स्थानीय तहहरुले आआफ्नो क्षेत्रका वस्तुगत विवरण तोकिएको ढाँचामा तयार गरी वेभसाईडमा राख्न निर्देशन प्राप्त भएको छ । सो आधारमा उपलब्ध सवै सूचना तथा जानकारीहरुको आधारमा परामर्शदाता संस्था **वेस्टर्न नेपाल लोकल डेभलपमेन्ट एसोसिएट्स प्रा लि**को सहयोगमा यो प्रोफाइल तयार गरिएको छ ।

निर्धारित समय भित्र यो बारेकोट गाउँपालिकाको पार्श्व चित्र तयारी गर्न सहयोग गर्नुहुने गाउँपालिकाका सम्पुर्ण कर्मचारीहरु विभिन्न राजनैतिक दलका प्रतिनिधिहरु,सुचना उपलव्ध गराउनुहुने विभिन्न विषयगत कार्यालयहरु, प्राथमिक तथ्याङ्क संलकन गर्ने गणकहरु,सुचना विश्लेषण गरि निश्कर्ष निकाल्ने विश्लेषकहरु लगायत परियोजना संचालन गर्ने परामर्शदाता वेस्टर्न नेपाल लोकल डेभलपमेन्ट एसोसिएट्स प्रालि काठमाडौप्रति हार्दिक आधार व्यक्त गर्दछौ साथै बारेकोट गाउँपालिका निवासी सम्पुरण दाजुभाई दिदि वहिनिहरुले यसको समुचित प्रयोगमा सहयोग गर्नु हुनेछ भन्ने विश्वास सहित सवैमा हार्दिक धन्यवाद व्यक्त गर्दछौ ।

बारेकोट गाउँपालिका

वस्तुगत विवरण किन ?

विकास निर्माणका कार्यहरुका निर्दिष्ट लक्ष्य, उद्देश्य र अपेक्षित प्रतिफल प्राप्त गर्नका लागि योजनावद्ध तरिकाले अगाडि बढ्नुपर्ने कुरामा राष्ट्रिय, क्षेत्रीय तथा स्थानीय लगायत जुनसुकै स्तरमा कसैको पनि दुईमत छैन । स्थानीय योजना तयारीको लागि आधारभूत खम्बाको रुपमा सम्बन्धित क्षेत्रको विस्तृत वस्तुगत सुचनाहरुको आवश्यकता जरुरी हुन्छ । तिनै वस्तुगत विवरणका सूचकाङ्कले संकेत गरे अनुसार स्थानीय निकाय तथा स्थानीय सरकार अगाडी बढ्न सके त्यसबाट प्राप्त प्रतिफल दिगो र प्रभावकारी हुन्छ । यसले गाविसमा सुशासन प्रवर्द्धनमा समेत सहयोग पुग्नेछ । यसका लागि शुरुदेखि अन्त्यसम्म स्थानीय जनसहभागिता जुट्न सक्ने पारदर्शी र दिगो विकास प्रकृयाहरुको आवश्यक्ता टड्कारो रुपमा देखिएको छ । नेपालको सन्दर्भमा लोकतन्त्रको स्थापना सँग नेपालको संविधान २०७२ ले स्थानीय जनतालाई शासन सञ्चालनमा प्रत्यक्ष र नजिकको हक स्थापना गर्दै राज्यको पुनरसंरचनाको व्यबस्था गरेको छ । जसअनुसार प्रान्तीय संरचनामा साविकको स्थानीय निकायको रुपमा रहेका गाउँ विकास समितिहरुको सिमांकन मा हेरफेर गरी नया संरचनामा स्थानीय सरकारको रुपमा अधिकार सम्पन्न गाउँपालिका र नगरपालिकोको अवधारणा अगाडी ल्याएको छ । यसअवस्थामा नँया घोषणा भएका गाउँपालिकाहरुको प्रशासनिक व्यबस्थापन सहज पार्दै बस्तुनिष्ठ योजना तयारीका लागि घरधुरी स्तरको तथ्याङ्क र सूचनाहरुअद्यावधिक भई नसकेकोले सोही खाडल पुर्ति गर्ने उद्देश्यले आवश्यक प्राथमिक र द्धितियस्तरका सूचनाहरु संकलन गरी त्यसैको आधारमा यो गाउँपालिका स्तरको वस्तुगत विवरण तयार गरिएको छ ।

यो फाइलमा नेपाल सरकार संघीय मामिला तथा स्थानीय विकास मन्त्रालयको मिति २०७४ वैशाख २६ गतेको परिपत्र अनुसारको ढाँचामा रहेर उपलब्ध भएका र सान्र्दभिक सवै तालिकाहरु लाई अधिकंतम तालमेल मिलाउने प्रयास गरिएको छ । वस्तुगत विवरण तयारीको लागि सवै वडामा रहेका समग्र सुचना तथा सामाजिक, आर्थिक लगायत अन्य क्षेत्रको बस्तुगत अवस्थाबारे जानकारी आवश्यक पर्ने भएकोले गाउँपालिका स्तरमा वस्तुगत अवस्थालाई संकलन गरी विश्लेषण गरिएको छ । वस्तुगत अवस्थाले संकेत गरेका सुचकाङ्कका आधारमा आगामी स्थानीय स्तरका योजनाहरु प्रस्ताव गर्न सहज हुनेछ ।

यो बारेकोट गाउँपालिकाको वस्तुतगत विवरण तयारीका उदेश्यहरु निम्नानुसार रहेका छनः

- विकास प्रकृयाको लागि महत्वपुर्ण तीन प्रश्नहरु "अहिले म कहाँ छु ?" "अव म कहाँ जाने ?" र "त्यो कसरी संभव छ ?" मध्ये पहिलो प्रश्नको वास्तविक जवाफ खोज्ने ।
- बारेकोट गाउँपालिका¸जाजरकोटको सवै घरधुरीमा पुगी आर्थिक¸सामाजिक¸भौतिक¸प्राकृतिक र मानवीय सम्पत्तीको लेखाजोखा गर्ने ।
- बारेकोट गाउँपालिकाको वर्तमान यथार्थतालाई जस्ताको तस्तै प्रस्तुत गर्ने ।
- योजना तर्जुमा वजेट वाँडफाडका लागी आधार तयार गर्ने ।
- संभावना भएजति सवै सुचनाको जातीय लिङ्गीय र क्षेत्रीय हिसावले विश्लेषण गर्ने ।
- हरेक तथ्याङ्कको समाजशास्त्रीय¸ग्रामिण विकास र लैङ्गिक सामाजिक हिसावले विश्लेषण गर्ने ।
- आवधिक योजनाको लागि मार्ग प्रसस्त गर्ने ।
- गाउँपालिकाको योजना तर्जुमा प्रकृयमा आवश्यक पर्ने सवै सुचनाहरु गाउपालिका स्तरमा नै अद्यावधिक गर्ने ।
- बारेकोट गाउँपालिकामा आउने पर्यटकहरुलाई समग्र गाँउपालिकाको आवश्यक सुचना एकै स्थानमा उपलव्ध गराउने ।
- संघीय, प्रदेश सरकार तथा दातृ निकायहरु संग समन्वय र सहकार्य गर्न आवश्यक आधार स्तम्भ तयार गर्ने ।

विषय सुची

१. गाउँपालिकाकोपरिचय 1
१.१पृष्ठभूमी 1
१.२. ऐतिहासिक पक्ष तथा नामाकरण 1
२.भौगोलिक स्वरुप तथा सिमाना 2
२.१भू वनावट 2
२.२नदीनाला तथा तालपोखरी 2
३. स्थानीय चार्डपर्व तथा जात्रामेलाहरुको विवरण 3
४. पर्यटकीय स्थलहरुको विवरण 4
५.सामुदायिक वनको विवरण 6
६.जनसंख्या वितरणको अवस्था 6
६.१.वार्ड अनुसार घरधुरी तथा जनसंख्याको विवरण 6
६.२. उमेरका आधारमा जनसंख्याको विवरण 7
६.३. मातृभाषाका आधारमा जनसंख्याको विवरण 8
६.४. धर्मका आधारमा जनसंख्याको विवरण 9
६.५. जातका आधारमा घरधुरीको विवरण 9
६.६. जातका आधारमा जनसंख्याको विवरण 10
६.७. थरका आधारमा घरधुरी तथा जनसंख्याको विवरण 11
६.८. जातीय तथा लिङ्गीय आधारमा घरमुलीको विवरण 19
६.८.१.प्रचलनका आधारमा घरमुलीको विवरण 20
६.८.२.कारोवारका आधारमा घरमुलीको विवरण 20
६.९.अपाङ्गता सम्वन्धि विवरण 22
६.१०.घरको छानो तथा गारो सम्वन्धि विवरण 23
६.११.घर सम्म पुग्ने वाटो सम्वन्धि विवरण 24
६.१२.स्वामित्वका आधारमा घरधुरीको विवरण 24
६.१३. एकल जनसंख्याको विवरण 25

६.१४. पेशाका आधारमा जनसंख्याको विवरण 26
७.१५. विशेष सीपयुक्त जनसंख्याको विवरण 28
६.१६. वैदेशिक रोजगार सम्वन्धि विवरण 29
६.१७. चर्पी उपयोग सम्वन्धि विवरण 30
६.१८. परिवार नियोजन सम्वन्धि विवरण 31
६.१९.दीर्घरोगी सम्वन्धि विवरण 31
६.२०. खानेपानीको श्रोत सम्वन्धि विवरण 32
६.२०.१. खानेपानीको मुख्य श्रोत सम्वन्धि विवरण 32
६.२०.२. खानेपानीको सहायक श्रोत सम्वन्धि विवरण 33
६.२१. खाना पकाउने चुल्हो सम्वन्धि विवरण 34
६.२२. खाना पकाउने इन्धन सम्वन्धि विवरण 35
६.२३. उज्यालोको लागि वत्ती प्रयोग सम्वन्धि विवरण 36
६.२४. सेवासुविधा उपलव्धता सम्वन्धि विवरण 36
६.२५. सेवासुविधा उपयोग सम्वन्धि विवरण 39
६.२६. जीविकोपार्जन सम्वन्धि विवरण 42
६.२६.१. वैदेशिक रोजगार विना जीविकोपार्जन सम्वन्धि विवरण 42
६.२६.२. वैदेशिक रोजगार सहित जीविकोपार्जन सम्वन्धि विवरण 44
७. घरजग्गामा महिलाको स्वामित्व सम्वन्धि विवरण 48
८. परिवारको स्वामित्वमा रहेको जग्गा सम्वन्धि विवरण 48
९.सिंचाइ सुविधा उपलव्धता सम्वन्धि विवरण 49
१०. घरपालुवा पशुपंक्षी सम्वन्धि विवरण 50
११.आर्थिक सम्पन्नता सम्वन्धि विवरण 51
१२. शिक्षा सम्वन्धि विवरण 52
१२.१.स्कुल नगएका र विचैमा कक्षा छोडेका वालवालिकाको विवरण 53
१२.२.निराक्षर जनसंख्या सम्वन्धि विवरण 54
१२.३.साक्षरता दर सम्वन्धि विवरण 55

१३. वार्षिक आम्दानि सम्वन्धी विवरण 55
१४. वार्षिक उत्पादन सम्वन्धी विवरण 58
१५. वार्षिक उत्पादनको खपत सम्वन्धी विवरण 60
१६. वार्षिक खर्च सम्वन्धी विवरण 61
१७. विरामी हुदा पहिलो उपचार सम्वन्धी विवरण 63
१८. प्राकृतिक प्रकोप सम्वन्धी विवरण 64
१९. नजिकको स्वास्थ्य संस्था पुग्न लाग्ने समय सम्वन्धी विवरण 65
२०. नजिकको प्रहरी चौकी पुग्न लाग्ने समय सम्वन्धी विवरण 66
२१. नजिकको बैक पुग्न लाग्ने समय सम्वन्धी विवरण 67
२२. नजिकको बजार पुग्न लाग्ने समय सम्वन्धी विवरण 67
२३. कुपोषण लागेका वालवालिका सम्वन्धि विवरण 68
२४. अकाल मृत्यु सम्वन्धि विवरण 69
२५. फोहोरमैला व्यवस्थापन सम्वन्धि विवरण 70
२६. सामुदायिक संगठनमा आवद्धता सम्वन्धि विवरण 70
२७. वातावरण तथा सरसफाई सम्वन्धि विवरण 71
२८. बैक तथा वित्तीय सम्वन्धि विवरण 72
२९. धार्मिक स्थल सम्वन्धि विवरण 72
३०. विद्यालय 74
३०.१. विद्यालयको संख्यात्मक विवरण 74
३०.२.विद्यालयमा शौचालय सम्वन्धि विवरण 75
३०.३.तहगत शिक्षक सम्वन्धि विवरण 75
३०.४. शिक्षक तथा विद्यार्थी अनुपात सम्वन्धी विवरण 76
३१. सडक सञ्जाल सम्वन्धि विवरण 78
३२. व्यापारिक केन्द्र सम्वन्धि विवरण 78
३३. खेल मैदान सम्वन्धि विवरण 79
३४. वालवालिका सम्वन्धी विवरण 79

३४.१.पार्क तथा वालउद्यान सम्वन्धि विवरण..... 79
३४.२. बाल क्लव सम्वन्धि विवरण..... 80
३४.३. बाल क्लव तथा वाल समुहले प्रतिनिधित्व गरेका संघ संस्थाको विवरण 80
३४.४. कामदारको रुपमा घरवाट वाहिर गएका वालवालिकाको विवरण..... 81
३४.५. १८ वर्ष भन्दा कम उमेरमा विवाह गरेका वालवालिकाको विवरण 81
३४.६. परिवार विहिन वालवालिकाको विवरण..... 81
३५. महिला हिंसा सम्वन्धि विवरण 82
३६. गाउँपालिका कार्यालय देखि वार्ड कार्यालयको दुरी सम्वन्धी विवरण..... 83
३७. सरकारी कार्यालय सम्वन्धी विवरण 83
३७.१.कृषि सेवाकेन्द्र तथा समुह को कार्यालय सम्वन्धी विवरण..... 83
३७.२.पशु सेवाकेन्द्र तथा समुह को कार्यालय सम्वन्धी विवरण 84
३७.३. हुलाक सेवाकेन्द्रको कार्यलय भवन सम्वन्धी विवरण 84
३७.४. गाउँपालिकाको कार्यालय भवन सम्वन्धि विवरण..... 84
३७.५. गाउँपालिकाको कार्यालयको अचल सम्पत्ति सम्वन्धिविवरण..... 85
३७.६. पुल पुलेसा सम्वन्धिविवरण 85
३८. व्यापार व्यवसाय सम्वन्धी विवरण 86
३९. हवाई सेवा सम्वन्धी विवरण 88
४०. पशुवधशाला सम्वन्धी विवरण..... 88
४१.शव दाह संस्कार सम्वन्धी विवरण 88
४२.व्यवसायिक पकेटक्षेत्र सम्वन्धी विवरण 89
४३. होटल सम्वन्धी विवरण 89
४४. सुरक्षा निकाय सम्वन्धी विवरण..... 89
४५. वन्य जन्तु तथा चराचुरङ्गी सम्वन्धी विवरण..... 90
४६. रुख तथा जडिवुटी सम्वन्धी विवरण 90
४७. भु संवेदनशिल क्षेत्र सम्वन्धी विवरण..... 91
४८.जल सम्पदा सम्वन्धी विवरण 94

४९. वाली प्रणाली सम्वन्धी विवरण..... 94
५०. स्वास्थ्य संस्था सम्वन्धी विवरण 94
५१. रेडियो स्टेसन सम्वन्धि विवरण..... 95
५२. गाउँपालिकामा कार्यरत गैह्र सरकारी संस्था सम्वन्धि विवरण..... 95
५३. सार्वजानिक शौचालय सम्वन्धि विवरण..... 95
५४. गाउँपालिकामा कार्यरत राजनैतिक दल सम्वन्धि विवरण 96
५५. गाउँपालिकामा कार्यरत कर्मचारीहरुको विवरण..... 96
५६. गाउँपालिकामा निर्वाचित जनप्रतिनिधिहरुको विवरण..... 98
५७. समग्र अवस्था र निष्कर्ष..... 101

१. गाउँपालिकाकोपरिचय

१.१पृष्ठभूमी

बारेकोट गाउँपालिका जाजरकोट जिल्लाको उत्तर पुर्वमा रहेको गाउँपालिका हो । नेपालको संघीय शासन प्रणाली अर्न्तगत राज्य पुनरसंरचनामा स्थानीय तहको नयाँ सिमांकन गर्दा यो गाउँपालिका साविकका ४ वटा गाविसहरु रुपान्तरण भई स्थापना भएको हो । यो गाउँपालिका जातिगत तथा सांस्कृतिक रुपमा बिशिष्टता र बिविधता वोकेको गाउँपालिका हो । यो गाउँपालिकामा मुख्य रुपमा क्षेत्री र त्यसपछि क्रमश ठकुरी, कामी, मगर, दमाई, सार्की र गुरुङ जातीको वसोवास रहेको छ।स्थानीय जीवनशैली, परम्परागत संस्कृति, प्राकृतिक स्रोत-साधन, पर्यटनको प्रचुर संभावना, जल तथा जडिबुटीको पर्याप्तता बारेकोट गाउँपालिकाको प्रमुख विशेषता हो । भौगोलिक हिसावले यो गाउँपालिका जाजरकोट जिल्लाका ७ वटा स्थानीय तह मध्ये सवै भन्दा ठुलो हो । यो गाउँपलिकाले जिल्लाको कुल क्षेत्रफल २२२३.३५ वर्ग किलोमिटर मध्ये ५७७.५ अर्थात २६% भुभाग ओगटेकोछ । यातायातको हिसावले भर्खर मात्र यो गाउपालिकामा मौसमी यातायात संचालन हुने गरी वाटो निर्माण कार्य भइरहेकोछ । प्राकृतिक हिसावले प्रचुर मात्रामा धनी मानिने यस गाउँपालिकामा जल, जमिन, बन जंगल, जडिबुटी, हिमाल, ताल तलैयाहरु उल्लेख्य मात्रामा पाउन सकिन्छ भने विश्र्वमै लोपोन्मुख रहेको रेडपाण्डा, सुनगिद्ध, चीर कालिज लगायका बन्यजन्तु तथा पशुपंक्षीहरु पाउन सकिन्छ । यो गाउँपालिका पर्यटकिय दृष्टिकोणले पनि महत्त्वपूर्ण छ । त्यस्तै विभिन्न खालका बहुमुल्य जडिबुटीहरु पनि यहाँ पाइन्छन । ठाकुरजी, शंखदह, नलगाड, सिल्पाचौर लगायतका स्थानहरु पर्यटकिय दृष्टिकोणले महत्त्वपूर्ण रहेका छन ।

परम्परागत रुपमा मनाइने विभिन्न मेला जात्रा र पर्वहरुमा स्थनीयहरुको रुचि र मोह देख्दा यस गाउँपालिकाका स्थानीयहरुले कला र सँस्कृति प्रति उल्लेख्य चासो राखेको पाउन सकिन्छ । धामीनाँच, खाँडो नाँच, पैंसेरी नाँच,ख्याली,सिंगारु,मयुँर नाँच,मागल, दरी,देउडा, ठाडी-तेर्छी भाका, थाली नाच, झ्याउरे सोरठी,असित लगायतका परम्परागतसंस्कृतिहरु सवैको मन लोभ्याउने खालका पक्ष हुन ।यो गाउँपालिकाको साक्षरता दर तुलनात्मक रुममा कम रहेको छ भने स्वास्थ्य र खाद्य सुरक्षाका दृष्टीलेपनि कमजोर रहेको छ ।

१.२. ऐतिहासिकपक्ष तथा नामाकरण

जानकारहरुको भनाइ अनुसार सबैभन्दा पहिले राम सिंह,ध्यान सिंह, रतु र दुर्गुले बारेकोट क्षेत्रमा राज्य संचालन गरेका थिए । नायकवाडाको दरबार तथा जिरी गाउँको चिमेकोट दरबारका अवशेषहरु अहिले पनि देख्न सकिन्छ । पछी बारेकोट राज्यबाट भाइहरु छुट्टीएर विभिन्न ठाउँहरुमा गइ राज्य संचालन गरेको भनाइ रहेको छ । स्थानीयको अनुसार एकजना ब्राह्मणी पति ब्रह्मण संगै सति गएपछी उनको अस्तु बगाएको स्थानलाइ सतिचौर भनिएको, उक्त अस्तु बग्दै गइ सुर्खेतको देउती बजै भन्ने स्थानमा हालको देउती बजै प्रकट भएको, देउती बजैको मन्दिर हाल प्रशिद्ध रहेको र देउती बजैको शीर बारेकोटको लिम्सा भएको भनाइ छ ।देउती बजैको शीर रहेको लिम्सामा हाल मन्दिर निर्माण गरीएको छ ।

हालको बारेकोट गाउँपालिकाको नामाकरणका सम्वन्धमा भिन्न भिन्न मान्यताहरु रहेका छन । एउटा मान्यता अनुसार यस क्षेत्रमा रहेका १२ वटा कोट(डाँडा या थुम्का) हरु क्रमशः सिनाकोट, धौलाकोट, रानाकोट, सुवाकोट, तलकोट,चिमकोट, रतनकोट,उनीकोट, दुनीकोट,लम्तीकोट,नयरकोट, र चुत्रीकोट मिलाएर बाह्रकोट भएको र पछि यही शव्द अपभ्रंस भएर बारेकोट भएको भन्ने भनाई रहेकोछ । परापुर्वकालमा कोटको अत्यन्तै महत्व रहने गर्दथ्यो । सुचना संचारको विकास नभएको त्यसबेला शत्रूपक्षको आक्रमणवाट जोगिन तथा शत्रुलाई आक्रमण गर्नका लागि यस्ता कोटहरुमा चारैतिर हेर्ने गरी सिपाइहरु राख्ने प्रचलन थियो ।

२.भौगोलिकस्वरुप तथा सिमाना

बारेकोट गाउँपालिका जाजरकोट जिल्लाको २६% भु भाग ओगटेको गाउँपालिको हो । यसले यो जिल्लको कुल २२२३.३५ वर्ग किलोमिटर मध्ये ५७७.५ वर्ग किलोमिटर क्षेत्र ओगटेकोछ । यो गाउँपालिका २८°५८" देखि २९°०७" उत्तरी अक्षांस सम्म फैलिएको छ । यो गाउँपालिका समुद्रि सतहवाट ६१० मिटर देखि ५४१२ मिटर सम्म फैलिएको छ । यो गाउँपालिका मुख्य रुपमा दक्षिण पुर्वि मोहोडा फर्काएर उत्तर पश्चिम तर्फ फैलिएको छ । यो गाउँपालिकाको पुर्वमा डोल्पा जिल्लाको जगदुल्ला गाउँपालिका, मुड्केचुला गाउँपालिका र जाजरकोट जिल्लाको नलगाड नगरपालिका पर्दछ । पश्चिममा जुम्ला जिल्लाको तातोपानी गाउँपालिका र जाजरकोट जिल्लाकै कुशे गाउँपालिका पर्छ । त्यस्तै उत्तर तर्फजुम्ला जिल्लाको गोठीचौर गाउँपालिका पर्दछ भने दक्षीण तर्फ जाजरकोट जिल्लाकै नलगाड नगरपालिका पर्दछ । यो गाउँपालिका २ वटा जिल्ला संग जोडिएको छ भने २ वटा गाउँपालिका संग जोडिएकोछ ।

२.१भूवनावट

बारेकोट गाउँपालिकाको भु वनावट फरक फरक खालको रहेको छ । यो गाउँपालिकामा करीव ४८०२ मिटर उचाइको फरक रहेको हुनाले (६१० देखि ५४१२ सम्म) यहाँको भु वनावटमा पनि विविधता रहेको छ । कतै ठुला पहाड कतै सम्म वसेको वेसी, कतै खोच तथा सुख्खा नागी कतै पत्थरिलो जमीन कतै दोमट,कतै वलौटे र कतै कमेरे माटो पाइन्छ । समग्रतामा हेर्दा यो गाउँपालिकाको माटो खास उर्वर छैन । गाउँपालिकमा वग्ने खोलाहरु भएपनि सिंचाइको खास संभावना नभएको हुदा यो क्षेत्र कृषिमा आत्मनिर्भर रहेको देखिदैन । यो गाउँपालिकाका वासिन्दाहरु कम पानी चाहिने खालका बालीहरु जस्तैः मकै, कोदो, गहुँ, जौं आदीको खेति गर्दछन । यो गाउँपालिकामा रहेका खुल्ला फाट तथा पाटनहरु घोडा, बाख्रा तथा भेडापालनका लागि भने उपयुक्त रहेको देखिन्छ । यो गाउँपालिकामा हिमाली , उच्च तथा मध्य पहाडी क्षेत्र विच भौगोलिक सन्तुलन रहेको छ । यहाँ उत्पन्न भएका खोला तथा खोल्सीहरु क्रमशःउत्तरबाट दक्षिणतर्फ विभिन्न जलाधार मार्फत वग्ने गर्दछन । भौगोलिक विविधताले गर्दा यहाँ पाईने वनस्पति तथा जैविक विविधतामा समेत एकरुपता देखिदैन ।

२.२नदीनाला तथा तालपोखरी

बारेकोट गाउँपालिकामा प्रशस्त खोला तथा गाडहरु रहेकाछन् । ससाना जरुवा मुलका श्रोतहरु पनि प्रसस्त रहेकाछन् । यो गाउँपालिकामा रहेका प्रमुख पानीका श्रोतहरुमा नलसिंगाड, काउली खोला,राँगा गाड, घाटखोला,दहखोला,छेडागाड, गोब्रेगाड,छराखोला,कोटिलि खोला,कैलासे खोला,मुल्साम खोला,रुमसिल खोला,सेपुखोला, अँधेरी खोला धनुखोला र लुहाग खोलाहरु रहेकाछन । यो गाउँपालिकामा पानीका प्रसस्त

कुण्डहरु समेत रहेका छन ती कुण्डहरु मध्ये साइक्वाँरी,ठाकुरजी दह,नौमुली कुण्ड, शंखदह,राघस दह,कुकुर दह प्रमुख रहेका छन। यो गाउँपालिकावाट वग्ने खोलाहरुको गन्तव्य दक्षिणमा गएर भेरी नदी हो।

३. स्थानीयचार्डपर्वतथाजात्रामेलाहरुकोविवरण

धार्मिक सहिष्णुता तथा सांस्कृतिक विविधताको विशिष्ठ पहिचान बोकेको बारेकोट गाउँपालिकामा जातजाति अनुसार चार्डपर्व तथा मेलाहरुमा समेत अनेकतामा एकता देख्न सकिन्छ । बिशेषगरी आदिवासी जनजाति, ब्राम्हृणक्षेत्री, दलित तथा अल्पसंख्यकसमुदायहरुले सवै चाडपर्वहरु मनाउने गरेको अवस्था छ । उल्लेखित जातीहरु मध्ये यो गाउँपालिकामा क्षेत्री जातीको वाहुल्यता रहेको छ। कुल जनसंख्याको ४२% जनसंख्या क्षेत्री जातीको रहेको छ भने अन्य जातीहरुमा ठकुरी तथा दलित एवम मगरजातीहरु रहेकाछन। यहाँविभिन्न जातीका विशेष चाडहरु, हिन्दु सनातन संस्कृतिका पर्वहरु साथै क्रिसमस समेत मनाउने गरिन्छ । तीज,भाद्र पुर्णिमा, कुशेऔशी,दशै,तिहार, शिवरात्री,माघेसंक्रान्ती, चैतेदशैंआदिमनाउनेगरिन्छ। बारेकोट गाउँपालिका भित्र मनाइने चाडपर्व तथा जात्रा मेलाहरुको विवरण तल प्रस्तुत गरिएको छ।

क्रस	मुख्य चाडपर्व / मेला नाचको नाम	मनाउने महिना / दिन	मनाउने प्रमुख जाती वा धर्मावलम्वी	कैफियत
१	साउने सक्रान्ती	साउन १ गते	सवै	
२	जनै पुर्णीमा	श्रावण पुर्णिमा	वाहुन क्षेत्री	
३	वाह्र भदौ	भाद्र १२ गते	सवै	
४	कृष्ण जन्माष्टमी	भाद्र कृष्ण अष्टमी	वाहुन क्षेत्री	
५	तीज	भाद्र शुक्ल तृतिया	वाहुन क्षेत्री	
६	भदौ पुनी	भाद्र पुर्णिमा		धामीहरुको नाच
७	दशै	असोज कात्तिक	सवै	
८	रामीडाँडा मेला			
९	तिहार	कात्तिक	सवै	
१०	कार्कीज्युला मेला			
११	पुष पन्ध्र			
१२	माघेसक्रान्ती	माघ १ गते	सवै	
१३	शिवरात्री	फागुन	हिन्दु	
१४	होली पुर्णीमा	फागुन	सवै	
१५	चैते दशै	चैत्र	बाहुन क्षेत्री दलित	
१६	संगुरखाल मेला			
१७	क्रिसमस	डिसेम्वर २५	किस्चियन धर्मालम्बी	

४. पर्यटकीय स्थलहरुको विवरण

बारेकोट गाउँपालिका पर्यटकीय हिसावले महत्वपुर्ण गाउँपालिका हो । यो गाउँपालिकामा रहेका पर्यटकीय स्थानहरुको प्रचार प्रसारको अभावकवा कारण वाह्य पर्यटकहरु त आउन सकेका छैनन तर आन्तरिक पर्यटक भने आउने क्रम दिन प्रतिदिन वढ्दै गइरहेकोछ । पछिल्लो समयमा भएको सुचना संचारको विकासले गर्दा यहाँका विभिन्न स्थानहरुको प्रचार प्रसार हुनथाले पछि आन्तरिक पर्यटकहरु वढ्न थालेका हुन । बारेकोट गाउँपालिकामा रहेका पर्यटकीय स्थलहरुको विवरण तल प्रस्तुत गरिएकोछ ।

४.१ हिमाल, पाटन, लेक र खर्कहरु

क्रस	पर्यटकीयस्थलको नाम	वार्ड नं	पर्यटकीयस्थलको महत्व	औषतआउने पर्यटक	
				स्वदेशी	विदेशी
१	चाखुरे लेक	१	उच्च हिमाली भु भाग, चरण क्षेत्र	२००००	०
२	खाँमे बेलासपुर हिमाल (५४१२)	७	जाजरकोट जिल्लाको सर्वोच्च भुभाग, जडीबुटी तथा मनोरम दृश्यको गन्तव्य	१०००	
३	भ्यू टावर नौमुली	१	बारेकोट भरिको दृष्य हेर्न सकिने	१००००	
४	दाँगाचौर पाटन	७	रेडपाण्डाको बासस्थान	७००	
५	कोटे, कालीमुरी पाटन	४, ५, ६	विभिन्न जडिबुटी लेकाली फूलहरुले शोभीत क्षेत्र	१२०००	
६	राँगाचौर, गाइगुवा, तम्तु ढोटचौर	४,५ ,६	पशुपालन धार्मीक तथा पर्यटन गन्तव्य भएको पर्यटकीय क्षेत्र	१८०००	
७	घुटुपानी लेक	८	चरण क्षेत्र, वन औषधीपाइने	५०००	
८	फुलबारी	७	धार्मीक फुलबारी क्षेत्र	४०००	

४.२ ऐतिहासिक दरबार, कोट, पटाङ्गिनी, मौलो, शीलास्तम्भ तथा युद्धस्थल

क्रस	पर्यटकीयस्थलको नाम	वार्ड नं	पर्यटकीयस्थलको इतिहास र महत्व	औषतआउने पर्यटक	
				स्वदेशी	विदेशी
१	रामीडाँडा बसन्तकालीन दरबार क्षेत्र	१	जाजरकोटी राजा मन्दिर शाहद्धारा निर्मित	१५०००	०
२	शिला खम्बा	७	राजा जक्तीसिंह का छोराहरुद्धारा निर्माण गरीएको खम्बा		
३	सिलिंगी मौलो	५	राजा बिरम्मा द्धारा स्थापना गरीएको		

४	सुवाकोट मौलो	७	राजा बिरम्मा द्धारा स्थापना गरीएको		
५	सक्ला मौलो	९	भारदार मित्रसेन द्धारा स्थापना गरीएको		
६	छुतीपाल्ती मौलो	८	भारदार ध्यानसिंहद्धारा स्थापना गरीएको		
७	गोठगाउँ मौलो	४	राजा उपेन्द्रद्धारा स्थापना गरीएको		
८	खड्ग निसान	४	श्री ३ चन्द्र शमसेरले राँगाबाचिलोलाई उपहार		
९	कटिक युद्ध स्थल	८	सुन्दर शाही र ध्यानसिंह बिच युद्ध भएको		

४.३ ओडार, गुफा तथा झरणाहरु

क्रस	पर्यटकीयस्थलको नाम	वार्ड नं	पर्यटकीयस्थलको इतिहास र महत्व	औषतआउने पर्यटक	
				स्वदेशी	विदेशी
१	तम्तु ओडार	४	सर्यौं पशुवस्तु अटाउन सक्ने क्षमता भएको र वटुवाहरुको लागी आश्रयस्थान	१५०००	०
२	ज्यामीन्चौर गुफा	८	पर्यटकीय स्थल		
३	भीरबाटी गुफा	८	पर्यटकीय स्थल		
४	बालकुना झरणा	४	पर्यटकीय स्थल		
५	राहपानी झरणा	८	पर्यटकीय स्थल		
६	कराइँचुली झरणा	४	पर्यटकीय स्थल		
७	बढुंगा झरणा	८	पर्यटकीय स्थल		
८	रोपाछरी झरणा	७	पर्यटकीय स्थल तथा धार्मीक किंबदन्ती रहेको		
९	नौमुली झरणा	६	पर्यटकीय स्थल		
१०	चिउराकाख झरणा	८	पर्यटकीय स्थल		
११	खारा गल्छी गुफा	८	पर्यटकीय स्थल		

श्रोतः गाउँपालिका तथा अन्य वुज्रुकहरु

५.सामुदायिक वनको विवरण

जाजरकोट जिल्लामा वन क्षेत्र प्रसस्त रहेको छ । त्यसमापनि यो बारेकोट गाउँपालिकामा उल्लेखनीय रुपमा वन क्षेत्र रहेकोछ। उच्च पहाडी क्षेत्र भएको हुनाले पनि यो गाउँपालिकामा विशेषगरी कोणधारी रुख भएका वनहरु प्रसस्त रहेकाछन । हाल सम्म यहाँ१७वटा सामुदायिक वनहरु गठन गरी समुदायलाई हस्तान्तरण गरिएकोछ । हाल सम्म हस्तान्तरित सामुदायिक वनको विवरण तल प्रस्तुत गरिएको छ।

क्रस	सामुदायिक वनको नाम	वार्ड नं	क्षेत्रफल	घरधुरी र जनसंख्या			कैफियत
				घरधुरी	महिला	पुरुष	
१	फुलबारी खाक्सीन	२ र ३	२२०११	२६६	७७४	५१६	
२	धम्का भोटाइ भोटेली	१	१६५	६५	२६५	१८५	
३	मरइ थर्पु मरइ	१	२२६	४९	१२१	१११	
४	पानलोरी	१	५४	१३२	३५०	४००	
५	रातोखोला कोशेली पातल	१	३२ २५	२५	९६	६४	
६	हात्तीसुर घारी	१	२२७	६०	१६८	१४६	
७	एरारीपाखा	८	५३	८३	२५०	२४०	
८	लेखाचौर	८	८४ ७८	२१	८०	२२१	
९	रतनकोट चौखानीपाखा	४	५४	१२१	३१३	२५७	
१०	कल्लेबारी	४	४०	८३	२००	१८५	
११	थानकोट	४	१०१	८५	२००	१५०	
१२	गैडामोराइ घरेली	२	१३५ ८५	१३५	३००	३२५	
१३	रातापाटन						
१४	सेपुखोला डाँडागाउँ	८	७१ ८	१२१	३९६	३६७	
१५	रानाकोट	३	१४ ५८	४३	११९	१६४	
१६	ढोटाचौर	४	४९३ ८९	२५९	३६०	३७६	
१७	पुल्तेपर	७	२०९ ६६	१२२	३६१	३९९	

श्रोतः जिल्ला वन कार्यालय जाजरकोट

६.जनसंख्या वितरणको अवस्था

६.१.वार्ड अनुसार घरधुरी तथा जनसंख्याको विवरण

बारेकोट गाउँपालिकामा कुल ९ वटा वडाहरु रहेकाछनभने जम्मा ३५५७ घरधुरी रहेकाछन । गाउँपालिकाको जनसंख्या जम्मा २१७८९ रहेकोछ । क्षेत्रफलका हिसावले ठुलो यो गाउँपालिकामा जनघनत्व भने प्रति वर्ग

किलोमिटर ३८ रहेको छ जुन नेपालको राष्ट्रिय औषत (२००) भन्दा १६२ ले न्युन हो। क्षेत्रफल तथा जनसंख्या दुवैका आधारमा सवैभन्दा ठुलो वार्ड नं ४ मा जनघनत्व प्रति वर्ग किमि २२ रहेको भने। वार्ड स्तरमा सवैभन्दा कम जनघनत्व भएको वार्ड नं ३ हो जसको जनघनत्व १७ प्रति वर्ग किमि रहेको छ भने सवैभन्दा वढी भएको वार्ड नं ५ हो जसको जनघनत्व २३४ प्रति वर्ग किमि रहेको छ। यो गाउँपालिकामा महिला पुरुष अनुपात पनि ०.९६ (१०० पुरुष वरावर ९६ जना महिला) रहेको छ। समग्रतामा यो गाउँपालिकामा महिला भन्दा पुरुष को संख्या ४२५ ले वढी रहेकोछ। परिवारको औषत आकार ६.१ प्रति घरधुरी रहेकोछ। परिवारको आकारमा सवैभन्दा धेरै ६.८वार्ड नं ३ मा रहेको छ भने सवैभन्दा कम ८ वार्ड नं ५.३ मा रहेकोछ। माथि उल्लेखित जनसंख्या सम्वन्धि वार्ड स्तरीय विवरण तल प्रस्तुत गरिएकोछ।

वार्ड नं	घरधुरी संख्या	जनसंख्या			क्षेत्रफल (वर्ग किमि)	जन घनत्व	परिवारको औषतआकार	महिला पुरुषअनुपात
		महिला	पुरुप	जम्मा				
१	५०७	१४६०	१४५७	२९१७	३५.६४	८२	५.८	१.००
२	३८४	१०९५	११९८	२२९३	२२.९३	१००	६.०	०.९१
३	३३९	११३५	११६९	२३०४	१३७.१४	१७	६.८	०.९७
४	४८०	१५४०	१५४४	३०८४	१३९.८८	२२	६.४	१.००
५	३९२	१२१०	१२५३	२४६३	१०.५१	२३४	६.३	०.९७
६	२९७	९२३	९००	१८२३	७८.८७	२३	६.१	१.०३
७	३९७	११९९	१३५४	२५५३	७४.४१	३४	६.४	०.८९
८	४३१	१२१४	१२०८	२४२२	६४.२३	३८	५.६	१.००
९	३३०	९०६	१०२४	१९३०	१३.८९	१३९	५.८	०.८८
जम्मा	३५५७	१०६८२	१११०७	२१७८९	५७७.५०	३८	६.१	०.९६

श्रोतः घरधुरी सर्भेक्षण २०७५ जेठ

६.२.उमेरका आधारमा जनसंख्याको विवरण

उमेका आधारमा बारेकोट गाउँपालिकाको जनसंख्यालाई मुख्य हिसावले भिन्न भिन्न उमेर समुह को जनसंख्या गणना गरिएको छ। त्यस्तै आर्थिक हिसावले सकृय उत्पादनमुलक जनसंख्या र आश्रित जनसंख्या पनि गणना गरिएको छ। यसका संगसंगै सामाजिक सुरक्षाका हिसावले जेष्ठ नागरिकहरुको संख्या समेत गणना गरिएकोछ। यो गाउपालिकामा हाल कायम रहेको २१७८९ मध्ये ५१ % अर्थात ११०९५ जनसंख्या आर्थिक रुपमा सकृय रहेको छ (१५ देखि ५९ वर्ष सम्मको) भने ४९ % अर्थात १०६९४ जनसंख्या आश्रित रहेकोछ। जुन राष्ट्रिय औषत भन्दा १२ % ले वढी हो । हाल यो गाउपालिकामा कुल जनसंख्याको १ % अर्थात २६२ जना जेष्ठ नागरिक रहेकाछन। माथि उल्लेखित विवरण लाई तालिकामा तल प्रस्तुत गरिएकोछ।

वार्ड नं	५ वर्ष मुनिका	५-१४ वर्षसम्म	१५ -५९ वर्षसम्म	६०-६९ वर्षसम्म	७० वर्ष माथिका	आश्रितजनसंख्या		आर्थिकरुपलेसकृय	
						जनसंख्या	प्रतिशत	जनसंख्या	प्रतिशत
१	४३०	७९४	१५३६	१२२	३५	१३८१	४७	१५३६	५३
२	२९४	६७८	११८५	११३	२३	११०८	४८	११८५	५२
३	४३२	६७१	११२४	६१	१६	११८०	५१	११२४	४९
४	५०४	८५८	१४८०	१९८	४४	१६०४	५२	१४८०	४८
५	४३४	६५९	११२१	२२५	२४	१३४२	५४	११२१	४६
६	२५२	५३२	९३९	७५	२५	८८४	४८	९३९	५२
७	४१८	६४९	१३३०	११७	३९	१२२३	४८	१३३०	५२
८	३४६	६०५	१२६६	१५७	४८	११५६	४८	१२६६	५२
९	२३७	५१२	१११४	५९	८	८१६	४२	१११४	५८
जम्मा	३३४७	५९५८	११०९५	११२७	२६२	१०६९४	४९	११०९५	५१

श्रोतः घरधुरी सर्भेक्षण २०७५ जेठ

६.३. मातृभाषाका आधारमा जनसंख्याको विवरण

बारेकोट गाउँपालिकामा मुख्य रुपमा क्षेत्री,ठकुरी,कामी,दमाइ,सार्की,मगर तथा वाहुन जातीहरुको वसोवास रहेकोछ । उल्लेखित जातीहरुमा मगर जातीको आफ्नो मातृभाषा रहेको छ तर पनि दैनिक वोलिचालिको हिसावले नेपाली भाषा नै प्रमुख रुपमा रहेकोछ। मगर जातीका तीन थरि भाषाहरू छन्। ती तीन थरिका भाषामा ढुट,खाम र काइके हुन यी तीनै थरिका भाषालाई मगर भाषा भनिन्छ । मातृभाषाका आधारका बारेकोट गाउँपालिकाको जनसंख्यालाई तल प्रस्तुत गरिएकोछ।

वार्ड नं	नेपाली	मगर	गुरुङ	नेवारी	जम्मा	कैफियत
१	३५८	१४६	२	१	५०७	
२	३२०	६४	०	०	३८४	
३	३३१	८	०	०	३३९	
४	४८०	०	०	०	४८०	
५	३९२	०	०	०	३९२	
६	२९७	०	०	०	२९७	
७	३६३	३४	०	०	३९७	
८	४३१	०	०	०	४३१	
९	३३०	०	०	०	३३०	
जम्मा	३३०२	२५२	२	१	३५५७	

श्रोतः घरधुरी सर्भेक्षण २०७५ जेठ

६.४. धर्मका आधारमा जनसंख्याको विवरण

बारेकोट गाउँपालिकामा वसोवास गर्ने प्राय सवै जातजातीका मानिसहरु हिन्दु धर्म मान्ने गर्दछन। पछिल्लो समयमा सवै जातजातीका केही युवाहरुमा क्रिश्चियन धर्ममा प्रति पनि आस्था रहेको पाइएकोछ। यो तथ्याङ्क संकलनको हिसावमा गणकले तथ्याङ्क संकलन गर्न जाँदा विवरण दिने व्यक्तिको सुचनाका आधारमा यो विवरण तयार गरिएकोछ । एउटै घरमा एक भन्दा वढी धर्मावलम्वी भएमा यसमा गणना गरिएको छैन । हालबारेकोट गाउँपालिकामा रहेका ३५५७ घरधुरी मध्ये कति धरधुरी कुन धर्म मान्नुहुन्छ भन्ने आधारमा तलको विवरण प्रस्तुत गरिएको छ।

धर्म	बारेकोट गाउँपालिकाका वार्ड नं हरु									जम्मा	कैफियत
	एक	दुई	तीन	चार	पाँच	छ	सात	आठ	नौ		
हिन्दु	५०२	३८०	३३६	४७५	३८८	२९४	३९३	४२७	३२७	३५२२	
बौद्ध	०	०	०	०	०	०	०	०	०	०	
क्रिश्चियन	५	४	३	५	४	३	४	४	३	३५	
जम्मा	५०७	३८४	३३९	४८०	३९२	२९७	३९७	४३१	३३०	३५५७	

श्रोतः घरधुरी सर्भेक्षण २०७५ जेठ

६.५. जातका आधारमा घरधुरीको विवरण

बारेकोटगाउँपालिकामा जातका आधारमा सवैभन्दा वढी घरधुरीक्षेत्री जातीको रहेकोछ। कुल घरधुरीको३९% घरधुरी क्षेत्रीको मात्र रहेकोछ। त्यसपछि दोश्रोमा ठकुरी जातीको घरधुरी संख्या रहेकोछ । कुल ३५५७ घरधुरी मध्ये यो जातीका२२% घरधुरी रहेकाछन । तेश्रोमा कामी जातीका घरधुरी रहेकाछन जुन २०% रहेको छ भने चौथौमा मगर जाती रहेको छ जसको ७% घरधुरी रहेकोछ। यसपछि दमाई,सार्की,वाहुनको क्रमश ४,४ र २ प्रतिशत घरधुरी रहेकाछन।यो गाउँपालिकामा रहेका जातीय आधारमा घरधुरीको विवरण तल प्रस्तुत गरिएको छ।

क्रस	जातजाती	बारेकोट गाउँपालिकाका वार्डहरु									जम्मा	प्रतिशत
		एक	दुई	तीन	चार	पाँच	छ	सात	आठ	नौ		
१	क्षेत्री	१८४	६९	१५९	२१६	५५	१८४	२१५	१५१	१४८	१३८१	३९%
२	ठकुरी	१	२८	९८	१५२	२३३	०	७६	१५८	२९	७७५	२२%
३	कामी	१४०	१६३	३१	८१	४९	५२	४०	८१	८९	७२६	२०%
४	मगर	१४७	६२	८	०	०	०	३४	०	०	२५१	७%
५	सार्की	०	२२	०	२६	२९	५७	९	०	०	१४३	४%
६	दमाई	११	११	४०	४	१४	४	२३	१	२६	१३४	४%

क्रस	जातजाती	बारेकोट गाउँपालिकाका वार्डहरु									जम्मा	प्रतिशत
		एक	दुई	तीन	चार	पाँच	छ	सात	आठ	नौ		
७	बाहुन	०	०	०	१	०	०	०	४०	३८	७९	२%
८	सन्यासी	२०	२८	३	०	१२	०	०	०	०	६३	२%
९	गुरुङ	२	०	०	०	०	०	०	०	०	२	०%
१०	थारु	१	०	०	०	०	०	०	०	०	१	०%
११	नेवार	१	०	०	०	०	०	०	०	०	१	०%
१२	अन्य	०	१	०	०	०	०	०	०	०	१	०%
	जम्मा	५०७	३८४	३३९	४८०	३९२	२९७	३९७	४३१	३३०	३५५७	१००%

श्रोतः घरधुरी सर्भेक्षण २०७५ जेठ

६.६. जातका आधारमा जनसंख्याको विवरण

बारेकोट गाउँपालिकामा जातका आधारमा माथि उल्लेखित घरधुरीमा रहेको जनसंख्या विश्लेषण गर्दा क्षेत्री, ठकुरी, कामी तथा सन्यासी जातीमा महिला संख्या पुरुषको तुलनामा कम रहेको छ भने मगर,बाहुन, दमाई, सार्की र गुरुङ जातीमा महिलाको संख्या वढी रहेको छ । समग्रमा पुरुषको संख्या ४२५ संख्याले वढी रहेकोछ । पारिवारको आकारमा पनि प्राय सवै जातीको औषत नै देखिएको छ। यो गाउँपालिकाको औषत परिवारको आधार ६.१ प्रतिघरधुरी रहेको छ। जसको विस्तृत विवरण तल प्रस्तुत गरिएको छ।

क्रस	जातजाती	बारेकोट गाउँपालिकाका वार्डहरु									जम्मा
		एक	दुई	तीन	चार	पाँच	छ	सात	आठ	नौ	
१	क्षेत्री	१०८६	३८३	११०५	१३७६	३९८	११६३	१३६२	९५२	८७५	८७००
२	ठकुरी	५	१५३	६४९	९३८	१४४४	०	५२२	८१२	१५४	४६७७
३	कामी	८२९	१०३१	२३२	५६३	२९७	३१३	२४९	४४४	५४०	४४९८
४	मगर	८३०	३६५	४१	०	०	०	२०६	०	०	१४४२
५	दमाई	५५	७२	२५३	३१	८३	२०	१४१	१२	१२२	७८९
६	सार्की	०	१२१	०	१७२	१६५	३२७	७३	०	०	८५८
७	बाहुन	०	०	०	४	०	०	०	२०२	२३९	४४५
८	सन्यासी	९६	१५९	२४	०	७६	०	०	०	०	३५५
९	गुरुङ	९	०	०	०	०	०	०	०	०	९
१०	थारु	३	०	०	०	०	०	०	०	०	३
११	नेवार	४	०	०	०	०	०	०	०	०	४

१२	अन्य	०	९	०	०	०	०	०	०	०	९
	जम्मा	२९१७	२२९३	२३०४	३०८४	२४६३	१८२३	२५५३	२४२२	१९३०	२१७८९

श्रोतः घरधुरी सर्भेक्षण २०७५ जेठ

माथि उल्लेखित विवरणलाई लिङ्गीय तथा महिला पुरुष अनुपात र जातीय आधारमा पारिवारिक आकार सम्वन्धि विवरण तल प्रस्तुत गरिएकोछ।

क्र स	जातजाती	जनसंख्या			अनुपात	परिवारको औषत आकार
		महिला	पुरुष	जम्मा		
१	क्षेत्री	४१९६	४५०४	८७००	०.९३	६.३
२	ठकुरी	२३१२	२३६५	४६७७	०.९८	६.
३	कामी	२१८५	२३१३	४४९८	०.९४	६.२
४	मगर	७३४	७०८	१४४२	१.०४	५.७
५	दमाई	४००	३८९	७८९	१.०३	५.९
६	सार्की	४३३	४२५	८५८	१.०२	६.
७	बाहुन	२२९	२१६	४४५	१.०६	५.६
८	सन्यासी	१७८	१७७	३५५	१.०१	५.६
९	गुरुङ	५	४	९	१.२५	४.५
१०	थारु	१	२	३	०.५	३.
११	नेवार	३	१	४	३.	४.
१२	अन्य	६	३	९	२.	९.
	जम्मा	१०६८२	१११०७	२१७८९	०.९६	६.१

श्रोतः घरधुरी सर्भेक्षण २०७५ जेठ

६.७. थरका आधारमा घरधुरी तथा जनसंख्याको विवरण

बारेकोट गाउँपालिकामा १२ जातीको वसोवास रहेको कुरा माथि उल्लेख गरिसकिएकोछ। उल्लेखित १२ जाती भित्र ६३ थरका मानिसहरु वसोवास गर्छन । यो गाउँपालिकामा सवै भन्दा वढी जनसंख्या र घरधुरी भएको क्षेत्री जाती सवै भन्दा धेरै थर भएको जातीमा पनि पर्दछ। यहा कुल २२ थरीका क्षेत्री हरु वसोवास गर्दछन भने कामी र बाहुन ९/९ थरका वसोवास गर्दछन। त्यसै गरी ५ थरी ठकुरी र मगर वसोवास गर्दछन भने ४ थरी का दमाई तथा सार्की वसोवास गर्दछन। यसका अतिरिक्त गुरुंग सन्यासी लगायत अन्य १ धार थर गरेका घरधुरी समेत वसोवास गर्दछन। थरका आधारमा विभिन्न जातीहरुको घरधुरी र जनसंख्या तल प्रस्तुत गरिएको छ।

क्षत्री जातीको थरका आधारमा घरधुरीको विवरण

क्र स	थर	बारेकोट गाउँपालिकाका वार्डहरु									जम्मा
		एक	दुई	तीन	चार	पाँच	छ	सात	आठ	नौ	
१	वस्नेत	५४	३	१	५४	१५	८	१२०	५	१	२६१
२	बोहरा	४८	१	७७	३८	१	६	१८	२६	३	२१८
३	बुढा	४७	९	१	०	५	०	१	१९	४८	१३०
४	रावत			७	१०८	०	२		०	२	११९
५	महतरा	३		०	३	०	५५	४	०	५३	११८
६	रोकाय	२	२९	६३	२	१	०	०	०	३	१००
७	चलाउने	३	२	१	८	३	६८	८	०	०	९३
८	खत्री		८	०	०	०	०	९	६९	१	८७
९	ओली							५२	१	०	५३
१०	खड्का	१३	१	२	०	०	०	०	०	३६	५२
११	कार्की					३	४४	०	२	०	४९
१२	थापा	१	१६	०	०	१२	०		०	०	२९
१३	रावल							१	१९	०	२०
१४	भण्डारी					१५	०	०	४	०	१९
१५	ज्योती	१३		०	०	०	०	०	०	०	१३
१६	डाँगी			७	०	०	०	०	०	०	७
१७	केसी						१		३	०	४
१८	सिंह				३	०			०	०	३
१९	वगर							२	०	०	२
२०	विष्ट								२	०	२
२१	विसि									१	१
२२	क्षेत्री								१	०	१

क्र स	थर	बारेकोट गाउँपालिकाका वार्डहरु									जम्मा
		एक	दुई	तीन	चार	पाँच	छ	सात	आठ	नौ	
	जम्मा	१८४	६९	१५९	२१६	५५	१८४	२१५	१५१	१४८	१३८१

श्रोतः घरधुरी सर्भेक्षण २०७५ जेठ

क्षेत्री जातीको थरका आधारमा जनसंख्याको विवरण

क्र स	थर	बारेकोट गाउपालिकाका वार्डहरु									जम्मा जनसंख्या
		एक	दुई	तीन	चार	पाँच	छ	सात	आठ	नौ	
१	वस्नेत	३११	१८	८	३३४	१४५	४९	७२९	१८	८	१६२०
२	बोहरा	३०१	५	५०८	२२४	६	३९	१३५	१५५	१८	१३९१
३	बुढा	२५१	४३	७	०	३१	०	६	११७	२९१	७४६
४	रावत			५२	७३२	०	१०		०	१२	८०६
५	महतरा	१९		०	१०	०	३४३	२४	०	३१८	७१४
६	रोकाय	१२	१६६	४५७	१५	८	०	०	०	१५	६७३
७	चलाउने	१२	१४	८	४६	१६	४६५	५३	०	०	६१४
८	खत्री		५१	०	०	०	०	५४	४६९	१	५७५
९	ओली							३३९	५	०	३४४
१०	खड्का	८५	२	१२	०	०	०	०	०	२०८	३०७
११	कार्की					१८	२५३	०	१३	०	२८४
१२	थापा	६	८४	०	०	१०५	०		०	०	१९५
१३	रावल							८	११७	०	१२५
१४	भण्डारी					६९	०	०	३२	०	१०१
१५	ज्योती	८९		०	०	०	०	०	०	०	८९
१६	डाँगी			५३	०	०	०	०	०	०	५३
१७	केसी						४		१३	०	१७
१८	सिंह				१५	०			०	०	१५
१९	वगर							१४	०	०	१४

क्र स	थर	बारेकोट गाउपालिकाका वार्डहरु									जम्मा जनसंख्या
		एक	दुई	तीन	चार	पाँच	छ	सात	आठ	नौ	
२०	विष्ट								१०	०	१०
२१	विसि									४	४
२२	क्षेत्री								३	०	३
	जम्मा	१०८६	३८३	११०५	१३७६	३९८	११६३	१३६२	९५२	८७५	८७००

श्रोतः घरधुरी सर्भेक्षण २०७५ जेठ

कामी जातीको थरका आधारमा घरधुरीको विवरण

क्रस	थर	बारेकोट गाउपालिकाका वार्डहरु									जम्मा घरधुरी
		एक	दुई	तीन	चार	पाँच	छ	सात	आठ	नौ	
१	नेपाली	५७	६७	९	४१	२६	५	०	४०	८४	३२९
२	कामी	७९	२०	१५	१६	२२	३८	११	१३	०	२१४
३	विक	४	४	५	१७	०	६	२८	२३	५	९२
४	महर		६३	२	०	१	०	०	०	०	६६
५	तिरुवा	०	३	०	३	०	३	०	०	०	९
६	भुल								५		५
७	सुनार				४			१			५
८	विटालु		५	०	०	०	०	०	०	०	५
९	टमटा		१	०	०	०	०	०	०	०	१
	जम्मा	१४०	१६३	३१	८१	४९	५२	४०	८१	८९	७२६

श्रोतः घरधुरी सर्भेक्षण २०७५ जेठ

कामी जातीको थरका आधारमा जनसंख्याको विवरण

क्रस	थर	बारेकोट गाउपालिकाका वार्डहरु	जम्मा

		एक	दुई	तीन	चार	पाँच	छ	सात	आठ	नौ	जनसंख्या
१	नेपाली	३४२	३९३	५९	२६७	१४१	२६	०	२२३	५१३	१९६४
२	कामी	४६६	१७४	१२०	१२९	१४६	२४३	९२	७८	०	१४४८
३	विक	२१	२२	४३	११८	०	२७	१४७	१०९	२७	५१४
४	महर		३९०	१०	०	१०	०	०	०	०	४१०
५	तिरुवा		२१	०	१४	०	१७	०	०	०	५२
६	भुल								३४		३४
७	सुनार				३५			१०			४५
८	विटालु		३०	०	०	०	०	०	०	०	३०
९	टमटा		१	०	०	०	०	०	०	०	१
	जम्मा	८२९	१०३१	२३२	५६३	२९७	३१३	२४९	४४४	५४०	४४९८

श्रोतः घरधुरी सर्भेक्षण २०७५ जेठ

वाहुन जातीको थरका आधारमा घरधुरीको विवरण

क्रस	थर	बारेकोट गाउपालिकाका वार्डहरु									जम्मा घरधुरी
		एक	दुई	तीन	चार	पाँच	छ	सात	आठ	नौ	
१	कुमाई								३५	०	३५
२	जैसी									१५	१५
३	शर्मा								४	४	८
४	पाण्डे									६	६
५	गौतम									६	६
६	चौलागाई									४	४
७	पौडेल									२	२
८	उपाध्याय				१		०		०	१	२
९	आचार्य								१	०	१
	जम्मा	०	०	०	१	०	०	०	४०	३८	७९

श्रोतः घरधुरी सर्भेक्षण २०७५ जेठ

बाहुन जातीको थरका आधारमा जनसंख्याको विवरण

क्रस	थर	बारेकोट गाउपालिकाका वार्डहरु									जम्मा जनसंख्या
		एक	दुई	तीन	चार	पाँच	छ	सात	आठ	नौ	
१	कुमाई								१७१	०	१७१
२	जैसी									९९	९९
३	शर्मा								२६	३३	५९
४	पाण्डे									३४	३४
५	गौतम									३५	३५
६	चौलागाई									२०	२०
७	पौडेल									११	११
८	उपाध्याय				४		०		०	७	११
९	आचार्य								५	०	५
	जम्मा	०	०	०	४	०	०	०	२०२	२३९	४४५

श्रोतः घरधुरी सर्भेक्षण २०७५ जेठ

ठकुरी जातीको थरका आधारमा घरधुरीको विवरण

क्रस	थर	बारेकोट गाउपालिकाका वार्डहरु									जम्मा घरधुरी
		एक	दुई	तीन	चार	पाँच	छ	सात	आठ	नौ	
१	सिंह	१	१८	४८	१२८	१८६	०	४२	१२४	१०	५५७
२	शाही		१०	५०	२४	३८	०	२३	२४	१९	१८८
३	मल्ल							११	०		११
४	हमाल								१०		१०
५	शाह					९		०	०		९
	जम्मा	१	२८	९८	१५२	२३३	०	७६	१५८	२९	७७५

श्रोतः घरधुरी सर्भेक्षण २०७५ जेठ

ठकुरी जातीको थरका आधारमा जनसंख्या विवरण

क्रस	थर	बारेकोट गाउपालिकाका वार्डहरु									जम्मा जनसंख्या
		एक	दुई	तीन	चार	पाँच	छ	सात	आठ	नौ	
१	सिंह	५	९६	३१५	७६८	१११८	०	३०४	६३३	५१	३२९०
२	शाही		५७	३३४	१७०	२३८	०	१५०	१४२	१०३	११९४

३	मल्ल							६८	०		६८
४	हमाल								३७		३७
५	शाह					८८		०	०		८८
	जम्मा	५	१५३	६४९	९३८	१४४४	०	५२२	८१२	१५४	४६७७

श्रोतः घरधुरी सर्भेक्षण २०७५ जेठ

मगर जातीको थरका आधारमा घरधुरीको विवरण

क्रस	थर	बारेकोट गाउपालिकाका वार्डहरु									जम्मा घरधुरी
		एक	दुई	तीन	चार	पाँच	छ	सात	आठ	नौ	
१	घर्ती	५४	४१	०	०	०	०	०	०	०	९५
२	थापा	१६	१	०	०		०	२१	०	०	३८
३	पुन	६५	६	०	०		०	६	०	०	७७
४	बुढा	९	१	८	०		०	७	०	०	२५
५	रोकाय	३	१३	०	०		०	०	०	०	१६
	जम्मा	१४७	६२	८	०	०	०	३४	०	०	२५१

श्रोतः घरधुरी सर्भेक्षण २०७५ जेठ

मगर जातीको थरका आधारमा जनसंख्याको विवरण

क्रस	थर	बारेकोट गाउपालिकाका वार्डहरु									जम्मा जनसंख्या
		एक	दुई	तीन	चार	पाँच	छ	सात	आठ	नौ	
१	घर्ती	३१६	२३२	०	०	०	०	०	०	०	५४८
२	थापा	९१	५	०	०		०	१३१	०	०	२२७
३	पुन	३५२	४४	०	०		०	२८	०	०	४२४
४	बुढा	६१	८	४१	०		०	४६	०	०	१५६
५	रोकाय	१०	७६	०	०		०	०	०	०	८६
	जम्मा	८३०	३६५	४१	०	०	०	२०५	०	०	१४४१

श्रोतः घरधुरी सर्भेक्षण २०७५ जेठ

सार्की जातीको थरका आधारमा घरधुरीको विवरण

क्रस	थर	बारेकोट गाउपालिकाका वार्डहरु									जम्मा घरधुरी
		एक	दुई	तीन	चार	पाँच	छ	सात	आठ	नौ	
१	सार्की				२६	२९	५०	८	०	०	११३
२	मिजार		१९	०	०	०	०	०	०	०	१९

३	नेपाली		२	०	०	०	७	१	०	०	१०
४	महर		१	०	०	०	०	०	०	०	१
	जम्मा	०	२२	०	२६	२९	५७	९	०	०	१४३

श्रोतः घरधुरी सर्भेक्षण २०७५ जेठ

सार्की जातीको थरका आधारमा जनसंख्याको विवरण

क्रस	थर	बारेकोट गाउपालिकाका वार्डहरु									जम्मा जनसंख्या
		एक	दुई	तीन	चार	पाँच	छ	सात	आठ	नौ	
१	सार्की				१७२	१६५	२९२	६५	०	०	६९४
२	मिजार		११०	०	०	०	०	०	०	०	११०
३	नेपाली		८	०	०	०	३५	८	०	०	५१
४	महर		३	०	०	०	०	०	०	०	३
	जम्मा	०	१२१	०	१७२	१६५	३२७	७३	०	०	८५८

श्रोतः घरधुरी सर्भेक्षण २०७५ जेठ

दमाई जातीको थरका आधारमा घरधुरीको विवरण

क्रस	थर	बारेकोट गाउपालिकाका वार्डहरु									जम्मा घरधुरी
		एक	दुई	तीन	चार	पाँच	छ	सात	आठ	नौ	
१	परियार	९	१०	०	४	२	३	१५	०	२६	६९
२	नेपाली			३७				८			४५
३	दमाई	२	१	०	०	१२	१	०	१	०	१७
४	महर			३							३
	जम्मा	११	११	४०	४	१४	४	२३	१	२६	१३४

श्रोतः घरधुरी सर्भेक्षण २०७५ जेठ

दमाई जातीको थरका आधारमा जनसंख्याको विवरण

क्रस	थर	बारेकोट गाउपालिकाका वार्डहरु									जम्मा जनसंख्या
		एक	दुई	तीन	चार	पाँच	छ	सात	आठ	नौ	
१	परियार	४९	६६	०	३१	११	१३	८८	०	१२२	३८०
२	नेपाली			२२३				५३			२७६

३	दमाई	९	६	०	०	७२	७	०	१२	०	१०६
४	महर			२०							२०
	जम्मा	५८	७२	२४३	३१	८३	२०	१४१	१२	१२२	७८२

श्रोतः घरधुरी सर्भेक्षण २०७५ जेठ

माथि उल्लेखित जातका अतिरिक्त एक एक थर भएका जातिहरुको थरका आधारमा घरधुरी तथा जनसंख्याको विवरण एकै टेवलमा तल प्रस्तुत गरिएकोछ।

एक एक मात्र थर भएका जातहरुको थरका आधारमा घरधुरीको विवरण

क्रस	जात	थर	बारेकोट गाउपालिकाका वार्डहरु									जम्मा घरधुरी
			एक	दुई	तीन	चार	पाँच	छ	सात	आठ	नौ	
१	सन्यासी	गिरी	२०	२८	३	०	१२	०	०	०	०	६३
२	गुरुङ	गुरुङ	२	०	०	०	०	०	०	०	०	२
३	थारु	चौधरी	१		०	०	०	०	०	०	०	१
४	नेवार	श्रेष्ठ	१		०	०	०	०	०	०	०	१
५	अन्य	धार		१	०	०	०	०	०	०	०	१
	जम्मा		२४	२९	३	०	१२	०	०	०	०	६८

श्रोतः घरधुरी सर्भेक्षण २०७५ जेठ

एक एक मात्र थर भएका जातहरुको थरका आधारमा जनसंख्याको विवरण

क्रस	जात	थर	बारेकोट गाउपालिकाका वार्डहरु									जम्मा जनसंख्या
			एक	दुई	तीन	चार	पाँच	छ	सात	आठ	नौ	
१	सन्यासी	गिरी	९६	१५९	२४	०	७६	०	०	०	०	३५५
२	गुरुङ	गुरुङ	९		०	०	०	०	०	०	०	९
३	थारु	चौधरी	३		०	०	०	०	०	०	०	३
४	नेवार	श्रेष्ठ	४		०	०	०	०	०	०	०	४
५	अन्य	धार		९	०	०	०	०	०	०	०	९
	जम्मा		११२	१६८	२४	०	७६	०	०	०	०	३८०

श्रोतः घरधुरी सर्भेक्षण २०७५ जेठ

६.८. जातीय तथा लिङ्गीय आधारमा घरमुलीको विवरण

प्रचलनका आधारमा र गृह संचालन प्रकृयाका आधारमा घरमुलीको परिभाषा फरक हुने गरेको छ। प्रचलनका आधारमा घरको जेष्ठ नागरिकलाई घरमुली मान्ने प्रचलन छ भने गृह संचालनका हिसावले घरको कारोवार गर्ने मुख्य व्यक्तिलाई

घरमुली भनिन्छ। बारेकोट गाउँपालिकाको अध्ययनको क्रममा यहकाँ दुवै व्यक्तिहरुको विवरण लिएर विश्लेषण गरिएको छ। जसको विवरण तल प्रस्तुत गरिएकोछ।

६.८.१.प्रचलनका आधारमा घरमुलीको विवरण

सामान्यतया घरमुली भन्नाले घरको मुख्य मान्छे हो। मुख्य मान्छे भन्नाले घरको सवैभन्दा जेष्ठ नागरिकलाई मान्नु स्वभाविकै हो। घरका हरेक कार्यको अन्तिम निर्णय लिने व्यक्ति मुख्य भएपनि जेष्ठ नागरिक प्रति देखाउने सद्भाव र आदरका हिसावले घरमुली भनिन्छ। सम्वन्धका हिसावले शव्द विग्रह गरेर हेर्दा यो सहि परिभाषा हो किनकि उ नभएको भए त्यो परिवार नै हुने थिएन अनि परिवार नभए घर नै हुने थिएन। यो बारेकोट गाउँपालिकाको घरधुरी स्तरवाट गरिएको अध्ययन र तथ्याङ्क संकलनले देखाएको प्रचलनका आधारमा घरमुलीको विवरण तल प्रस्तुत गरिएको छ।

वार्डनं	वाहुन क्षेत्री		जनजाती		दलित		नखुलेको		जम्माघरमुली	
	महिला	पुरुष	महिला	पुरुप	महिला	पुरुष	महिला	पुरुष	महिला	प्रतिशत
१	१२	१९४	१७	१३४	११	१३९	०	०	४०	८%
२	१०	११४	९	५५	१८	१७८	०	०	३७	१०%
३	२०	२४०	१	७	४	६७	०	०	२५	७%
४	२५	३४५	०	०	९	१०१	०	०	३४	७%
५	२३	२७७	०	०	८	८४	०	०	३१	८%
६	२७	१५७	०	०	२१	९२	०	०	४८	१६%
७	२२	२६९	४	३०	८	६४	०	०	३४	९%
८	१९	३३०	०	०	१०	७२	०	०	२९	७%
९	१३	२०३	०	०	१०	१०४	०	०	२३	७%
जम्मा	१७१	२१२९	३१	२२६	९९	९०१	०	०	३०१	८%
प्रतिशत	७%	९३%	१२%	८८%	१०%	९०%	०%	०%		

श्रोतः घरधुरी सर्भेक्षण २०७५ जेठ

माथि उल्लेखित विवरण अनुसार करिव ८ % महिलाहरु मात्र घरमुली देखिएको छ। सुक्ष्म अध्ययन वाट अझ के देखिएको छ भने अधिकतम घरमा जेष्ठ नागरिक महिला भएमा घरमुलीमा छोराको नाम लेखिएको पाइएको छ भने जेष्ठ नागरिक पुरुष भएको अवस्थामा भने पुरुष नै लखिएको छ।

६.८.२.कारोवारका आधारमा घरमुलीको विवरण

विकास प्रकृयाका हिसावले घरमुली भन्नाले घरको जेष्ठ नागरिक नै हुनुपर्छ भन्ने छैन। घरमुलीको परिभाषा सन्तान उत्पादन र सवैलाई आशिर्वाद दिनसक्ने व्यक्ति हुनुपर्छ भन्ने भन्दा धेरै अगाडी वढीसकेको छ । विकास र सामाजिक परिचालनको हिसावले घरमुली भन्नाले मुख्य रुपमा आर्थिक कारोवारको निर्णय गर्ने प्रमुख व्यक्ति हो। बारेकोट गाउँपालिकामा गरिएको अध्ययनले देखाएको मुख्य कारोवार गर्ने व्यक्तिको विवरण तल प्रस्तुत गरिएको छ।

वार्डनं	वाहुन क्षेत्री		जनजाती		दलित		नखुलेको		जम्माघरमुली	
	महिला	पुरुष	महिला	पुरुप	महिला	पुरुष	महिला	पुरुष	महिला	प्रतिशत
१	१४	१९२	१०	१४१	६	१४४	०	०	३०	६%
२	१	१२३	६	५८	११	१८५	०	०	१८	५%
३	२५	२३५	०	८	६	६५	०	०	३१	९%
४	२३	३४७	०	०	८	१०२	०	०	३१	६%
५	३२	२६८	०	०	८	८४	०	०	४०	१०%
६	४७	१३७	०	०	३२	८१	०	०	७९	२७%
७	७६	२१५	२१	१३	२९	४३	०	०	१२६	३२%
८	१७	३३२	०	०	९	७३	०	०	२६	६%
९	१३	२०३	०	०	९	१०५	०	०	२२	७%
जम्मा	२४८	२०५२	३७	२२०	११८	८८२	०	०	४०३	११%
प्रतिशत	११%	८९%	१४%	८६%	१२%	८८%	०%	०%		

श्रोतः घरधुरी सर्भेक्षण २०७५ जेठ

माथि उल्लेखित २ वटा घरमुलीको विवरणले हाम्रो समाजमा देखिएका यथार्थताहरु प्रस्तुत गरेकोछ। जसलाई वुदागत रुपमा तल प्रस्तुत गरिएकोछ।

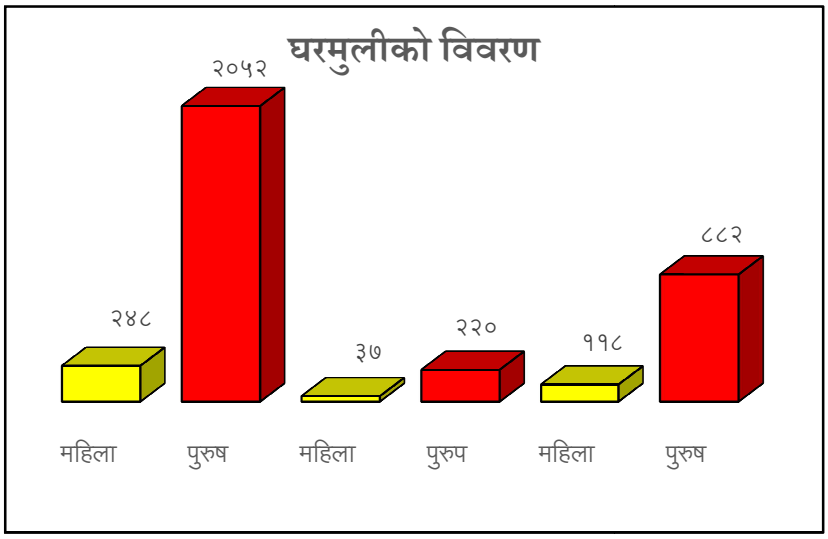

- अझैपनि काम गरेर पनि अरुलाई नै घरमुली मान्नु पर्ने अवस्था छ।
- यो गाउँपालिकामा वास्तविक रुपमा ११% महिलाहरु घरमुली भएपनि ८ % मात्र देखिएकोछ।
- महिलाहरुलाई घरको जिम्मेवारी सुम्पनेमा प्राय सवै जातिमा समान अवस्था देखिएकोछ।
- घरमुलीको जिम्मा महिलाहरुले पाउने मा वैदेशिक रोजगार पनि प्रमुख रहेको छ। यो गाउँपालिका वाट वैदेशिक रोजगारमा गएका १७०७ जना मध्ये १५२३ जना पुरुषहरु नै रहेकाछन।
- तुलानात्मक रुपमा महिला घरमुलीको संख्या वाहुन क्षेत्रीमा कम देखिएकोछ।

६.९.अपाङ्गता सम्वन्धि विवरण

अपाङ्ग शव्दको अर्थ कुनैपनि अंग विकृत भएको भन्ने हुन्छ। कतियपय अवस्थामा यो अंग भंग भएको वा विग्रिएको वा भाँचिएको हुन्छ भने कतिपय अवस्थामा हेर्दा भंग नभएको तर काम चाहि नगर्ने वा कम गर्ने हुन्छ। त्यसैले अपाङ्ग शव्द लाई काम संग जोडेर हेर्नु उपयुक्त हुन्छ। नियमित रुपमा समान्य अवस्थामा भन्दा अंग विग्रिएका कारणले काम गर्न नसक्ने अवस्थालाई अपाङ्ग भन्नु पर्छ। जस्तो हात खुट्टा भाँचिएको, नभएको, जलेको आँखा नभएको वा नदेख्ने जस्ता कुराहरु प्रत्यक्ष रुपमा नै विकृत भएका हुन्छन। तर कान नसुन्ने (वहिरा) प्रत्यक्ष रुपमा हेर्दा अपाङ्ग देखिदैन तर उनीहरु पनि यो परिभाषा भित्र पर्दछन। नेपाल सरकारले गरेको परिभाषाका आधारमा बारेकोट गाउँपालिकाको पनि मुख्य ४ वटा समुहमा राखेर तथ्याङ्क संकलन गरिएकोछ। जसको विवरण तल प्रस्तुत गरिएको छ।

वार्ड नं	वाहुनक्षेत्री				जनजाती				दलित				जम्मा				कुल जम्मा
	पुर्ण	अधिक	मद्यम	आंशिक	पुर्ण	अधिक	मद्यम	आंशिक	पुर्ण	अधिक	मद्यम	आंशिक	पुर्ण	अधिक	मद्यम	आंशिक	
१	३	०	६	३	४	१	१	०	०	२	४	३	७	३	११	६	२७
२	८	५	१७	२	१	७	४	०	११	१७	२४	४	२०	२९	४५	६	१००
३	१	४	१९	१९	०	०	१	०	१	०	८	१५	२	४	२८	३४	६८
४	०	२९	२९	२	०	०	०	०	०	११	१३	१८	०	४०	४२	२०	१०२
५	६	२	१४	५३	०	०	०	०	१	०	५	११	७	२	१९	६४	९२
६	१	५	१४	३८	०	०	०	०	०	१	७	२४	१	६	२१	६२	९०
७	८	२६	१८	२८	२	४	३	४	२	१३	१०	१३	१२	४३	३१	४५	१३१
८	४	१	२३	०	०	०	०	०	०	०	२	०	४	१	२५	०	३०
९	४	२	३	१	०	०	०	०	३	०	६	१	७	२	९	२	२०
जम्मा	३५	७४	१४३	१४६	७	१२	९	४	१८	४४	७९	८९	६०	१३०	२३१	२३९	६६०

श्रोतः घरधुरी सर्भेक्षण २०७५ जेठ

उल्लेखित विवरण वाट के देखिएको छ भने बारेकोट गाउँपालिकामा मा कुल ६६० जना अपाङ्गहरु रहेकाछन। जसमध्ये पनि ६० जना जना पुर्ण अपाङ्ग रहेकाछन। जातीय हिसावले सवै भन्दा वढी वाहुन क्षेत्रीमा३९८ जना अपाङ्ग देखिएको छ भने जनजातीमा३२ जना र दलितमा२३० जना रहेकाछन । यो संख्या जातीय सघनताको अनुपातमा कुल जनसंख्याको ६५% जनजाती रहेकोमा अपाङ्गमा ६०% रहेको छ। त्यस्तै कुल जनसंख्यामा ७% जनजाती रहेकोमा अपाङ्गमा ५% रहेको छ भने कुल जनसंख्यामा २८% रहको दलित समुदायमा भने अपाङ्गमा ३५% रहेकोछ। पुर्ण अपाङ्गताका विषयमा भने कुल पुर्ण अपाङ्ग मध्ये वाहुन क्षेत्रीमा ५८% जनजातीमा १२% र दलितमा ३०% रहेकोछ। यी सवै तथ्याङ्कका आधारमा जातीय हिसावले अपाङ्गतामा खासै फरकपना देखिदैन।

६.१०.घरको छानो तथा गारो सम्वन्धि विवरण

आधारभुत आवश्यकताको प्रमुख तीन पक्ष मध्ये आवास दोश्रो हो तर कुनैपनि व्यक्ति वा समुदायको जीवन स्तर मापन गर्ने आधारमा घर पहिलो नं आउछ। कस्को घर कति राम्रो र सुविधा सम्पन्न छ भन्ने आधारमा उसको जीवन स्तर निर्धारण हुन्छ तर यो तथ्याङ्क संकलन चाहि बारेकोट गाउँपालिकाका कुन घरधुरीको कतिको सुरक्षित आवास छ भन्ने आधारमा विश्लेषण गरिएको छ। सामान्यता फुसको छानो भन्दा ढुंगा इटाको छानो भएको घर वलियो हुन्छ भने भाटा तथा अन्य चिज हरु प्रयोग गरेको भनेको भन्दा ढुंगा माटो वा इटा तथा सिमेन्ट प्रयोग गरेको गारो वलियो र सुरक्षित हुन्छ। सामाजिक सुरक्षामा यो पनि प्रमुख विषय रहेन भएको हुनाले वार्ड स्तरमा त्यसको विवरण संकलन गरिएको छ प्राविधिक हिसावले चाहि गारो कस्तो हुनुपर्छ र कस्तो छ भन्ने विषयमा भने विवरण संकलन गरिएको छैन जुन तल प्रस्तुत गरिएको छ।

वार्ड नं	छानाकोप्रकार					गारोकोप्रकार						जम्मा
	खर	टीन	ढलान	ढुंगा	अन्य	ढुंगामाटो को	ढुंगासिमेन्ट	काठको	वाँस को	टीन को	अन्य	
१	१३६	३०	३	३२३	१५	४९८	९	०	०	०	०	५०७
२	९१	२	०	२९१	०	३८०	३	१	०	०	०	३८४
३	४६	१०	०	२८३	०	३३९	०	०	०	०	०	३३९
४	१७१	४२	३	२६२	२	४६०	१६	०	३	१	०	४८०
५	१३७	७	०	२३२	१६	३९२	०	०	०	०	०	३९२
६	८३	७	०	२०६	१	२९७	०	०	०	०	०	२९७
७	५२	१७	६	३२२	०	३५०	४२	४	१	०	०	३९७
८	१२०	४०	०	२७१	०	४३०	१	०	०	०	०	४३१
९	९५	२०	०	२१०	५	३२४	५	१	०	०	०	३३०
जम्मा	९३१	१७५	१२	२४००	३९	३४७०	७६	६	४	१	०	३५५७
प्रतिशत	२६	५	०	६७	१	९८	२	०	०	०	०	१००

श्रोतः घरधुरी सर्भेक्षण २०७५ जेठ

यो तालिकाले देखाए अनुसार बारेकोट गाउँपालिकाका कुल ३५५७ घरधुरी मध्ये ६७% घरधुरी ढुंगाको छानोभएका छन भने २६% खरकोर५% टीनको छानो भएकाछन। १ % घरधुरीहरु अझैपनि वाँस प्लास्टिक आदिले छाएकाछन भने १२वटा घरधुरिको छानो ढलान गरिएकोछ। त्यस्तै गारोको हकमा ९८% घरको गारो ढुंगा माटोको वनेको छ भने काठ वाँस तथा ढुंगा सिमन्ट प्रयोग गरेर वनाएका घरहरु २ % रहेकाछन। यसले के देखाउछ भने सवैजसो घरधुरिहरु उपयुक्त आवास छन।

६.११.घर सम्म पुग्ने वाटो सम्वन्धि विवरण

बारेकोट गाउँपालिका जाजरकोट जिल्लाकै दुर्गम गाउँपालिका हो सडक संजालमा कच्चि वाटोको रुपमा २ वटा वार्ड संग मात्र जोडिएको छ तर पनि यो सवै मौसममा गाडी चल्न सक्ने अवस्था छैन भने वाटो प्राविधिक रुपमा पनि उपयुक्त देखिदैन। त्यहाँ यातायातको लागि मोटरसाइकल तथा ट्याक्टर वढी प्रयोग भएको छ। यो गाउँपालिका भित्र कच्ची वाटो २ र ९ नं वार्डमा मात्र पुगेको छ। यो गाउँपालिकाका कुल३५५७ घरधुरी मध्ये १६% अर्थात ५५२ घरधुरी सम्म कच्ची वाटोको पहुच पुगेको छ भने ४२% अर्थात १८६२ घरधुरी मा घोडेटो वाटो र ३१ % अर्थात १११५ घरधुरी पुग्न अझै गोरेटो वाटोको सहारा लिनु पर्ने अवस्था छ। घरधुरीको पहुचका आधारमा वार्ड स्तरीय विवरण तल प्रस्तुत गरिएकोछ ।केही घरधुरीको विवरणमा वारेकोट मा घर भएको र अन्य ठाउमा पनि भएको अवस्थामा वाटोको पहुच भएको भनि सुचना संकलन भएकोमा वारेकोटमा भएको घरको विवरणको आधारमा यो विवरण तयार गरिएकोछ।

वार्ड नं	घरपुग्ने वाटो					जम्मा	कैफियत
	गोरेटो	घोरेटो	कच्ची	ग्राभेल	पक्की		
१	२	५०५	०	०	०	५०७	
२	५८	१	३२५	०	०	३८४	
३	०	३३९	०	०	०	३३९	
४	३९०	९०	०	०	०	४८०	
५	०	३९२	०	०	०	३९२	
६	२	२९५	०	०	०	२९७	
७	२१४	१८३	०	०	०	३९७	
८	४३०	१	०	०	०	४३१	
९	२०	८३	२२७	०	०	३३०	
जम्मा	१११६	१८८९	५५२	०	०	३५५७	
प्रतिशत	३१	५३	१६	०	०	१००	

श्रोतः घरधुरी सर्भेक्षण २०७५ जेठ

६.१२.स्वामित्वका आधारमा घरधुरीको विवरण

गाउँपालिका भित्र हाल वसोवास गर्दै आएका ३५५७ घरधुरी मध्ये ३४८३ घरधुरीको आफ्नै निजी घर हुनु राम्रो पक्ष हो। भाडामा वस्ने वा साहुकोमा अधियामा वा ज्यालमा वसोवास गर्ने ६५ घरधुरी रहेकाछन। संस्थागत घरमा वसोवास गर्ने घरधुरी १ रहेको छ त्यस्तै सरकारी भवनमा वसोवास गर्ने ५ घरधुरी र अन्य ३ घरधुरी रहेकाछन। यसले के देखाएकोछ भने बारेकोट गाउँपालिकामा हाल ७४ घरधुरीको आफ्नो निजि आवास छैन त्यसको व्यवस्थापनको जरुरी रहेकोछ। स्वामित्वका आधारमा वार्ड स्तरीय घरधुरिको विवरण तल प्रस्तुत गरिएकोछः

वार्ड नं	घरपुग्ने वाटो					जम्मा	कैफियत
	नीजि	भाडा	संस्थाको	सरकारी	अन्य		
१	५०७	०	०	०	०	५०७	
२	३८३	०	१	०	०	३८४	
३	३३९	०	०	०	०	३३९	
४	४१५	६४	०	१	०	४८०	
५	३९१	०	०	०	१	३९२	
६	२९५	०	०	०	२	२९७	
७	३९६	१	०	०	०	३९७	
८	४३१	०	०	०	०	४३१	
९	३२६	०	०	४	०	३३०	
जम्मा	३४८३	६५	१	५	३	३५५७	
प्रतिशत	९८	२	०	०	०	१००	

श्रोतः घरधुरी सर्भेक्षण २०७५ जेठ

६.१३. एकल जनसंख्याको विवरण

सरकारी परिभाषाले जे जसरी व्याख्या गरेको भएपनि यो गाउँपालिकाको हकमा एकल जनसंख्या भन्नाले विवाह पश्चात श्रीमान मरेर विधवा भएकी श्रीमती तथा श्रीमती मरेर विधुर भएको श्रीमानको रुपमा परिभाषित गरिएकोछ। नेपाल परापुर्व काल देखि नै पितृ सत्तात्मक देश भएको हुनाले धेरैजसो अवस्थामा श्रीमती मरेपछि श्रीमानले पुन विवाह गर्ने गरेको तर श्रीमान मरेपछि श्रीमती चाहि त्यतिकै वसेको अवस्था देखिन्छ। प्राविधिक हिसावले पनि श्रीमानले पुन विवाह गर्दा उसको कुनै सन्तान सम्पत्ति थर गोत्रमा समस्या नुहने र श्रीमती ले पुन विवाह गर्दा अर्को घरमा जानु पर्ने सम्पत्ती तथा सन्तान नै छोड्नु पर्ने भएकोहुनाले पनि यो संख्या कम रहने गर्दछ। हिन्दु संस्कार र वाहुन क्षेत्री समुदायमा त यसको अझ धेरै प्रभाव रहेको छ। बारेकोट गाउँपालिकामा हाल ६५८ जना एकल जनसंख्या रहेको छ जसमध्ये ४१७ जना महिला र २४१ जना पुरुष रहेकाछन। जातीय हिसावले हेर्दा यो गाउँपालिकामा वाहुन क्षेत्रीमा सवैभन्दा वढी २७८ जना विधवा र १६३ जना विधुर रहेकाछन भने जनजातीमा२८ विधुवा र २७ विधुर त्यस्तै दलित जातीमा १११ विधवा र ५१ विधुर रहेकाछन। वार्ड स्तरीय र जातीय रुपमा बारेकोट गाउँपापलिकाको विवरण तल प्रस्तुत गरिएको छ।

वार्ड नं	वाहुनक्षेत्री		जनजाती		दलित		जम्मा		
	विधवा	विधुर	विधवा	विधुर	विधवा	विधुर	विधवा	विधुर	जम्मा
१	२०	२६	८	४	७	१५	३५	४५	८०

२	१३	६	१४	२३	२३	८	५०	३७	८७
३	३७	१८	०	०	८	४	४५	२२	६७
४	४९	३२	०	०	१९	२	६८	३४	१०२
५	२९	१४	०	०	८	१	३७	१५	५२
६	२७	१६	०	०	१८	६	४५	२२	६७
७	३९	२४	६	०	११	८	५६	३२	८८
८	४६	२१	०	०	१३	३	५९	२४	८३
८	१८	६	०	०	४	४	२२	१०	३२
जम्मा	२७८	१६३	२८	२७	१११	५१	४१७	२४१	६५८

श्रोतः घरधुरीसर्भेक्षण २०७५ जेष्ठ

६.१४. पेशाका आधारमा जनसंख्याको विवरण

बारेकोट गाउँपालिकाको पेशाका आधारमा यहाँको जनसंख्यालाई पारिवारिक रुपमा उल्लेख गर्ने परम्परालाई संसोधन गर्दै हाल कायम रहेको १५ वर्ष भन्दा माथिको संख्यालाई मात्र पेशाका आधारमा वर्गीकरण र विश्लेषण गरिएकोछ । यो गाउँपालिकाको कुल जनसंख्या २१७८९ मध्ये १४ वर्ष भन्दा मुनीको संख्या ९३०५ लाई घटाउदा वाँकीरहन आएको १२४८४ जना मध्ये कतिजना कुन व्यवसायमा संलग्न रहेकाछन भन्ने कुरा विश्लेषण गरिएकोछ। बारेकोट गाउँपालिकाको जनसंख्यालाई सहभागिताको आधारमा मात्र हेर्दा यहाँको प्रमुख पेशा कृषि देखिएको छ। यहाँको कुल आर्थिक रुपमा सकृय जनसंख्याको ५०% अर्थात ६२५२ जनसंख्या कृषि पेशामा आवद्ध रहेको भने व्यापारमा ३.७ % अर्थात ४६१ जना जनसंख्या रहेकोछ। त्यसैगरी ०.५% अर्थात ५७ जनसंख्या उद्योग व्यवसायमा संलग्न रहेको छ भने ३.३% अर्थात ४१७ जना स्वदेश भित्र विभिन्न सरकारी तथा गैह्रसरकारी नोकरीमा आवद्ध रहेकोछ। हाल वैदेशिक रोजगारीमा रहेको संख्या १.५% अर्थात १४७ रहेकोछ भने २१.६% अर्थात २६९५ जनसंख्या दक्ष तथा अदक्ष ज्यालादारीमा संलग्न रहेको छ। यसरी कुल उत्पादनशिल जनसंख्याको ८०.३% कुनै न कुनै पेशामा संलग्न रहेको भने वाँकी १९.७ % पेशा मा संलग्न देखिदैन। १९.७% मध्ये १७.३% अर्थात २१६० जना हाल विद्यालय तथा क्याम्पस स्तरमा अध्ययनरत रहेका छन भने २.४% अर्थात २९५ जना कुनैपनि पेशामा संलग्नता देखिदैन (यो संख्यामा जेष्ठ नागरिकहरु समेत समावेश भएकाछन)। पेशामा संलग्नताका आधारमा बारेकोट गाउँपालिकाको वार्ड स्तरीय विवरण तल प्रस्तुत गरिएको छ।

वार्ड नं	कृषि	व्यापार	उद्योग व्यवसाय	नोकरी	ज्यालादारी	वैदेशिक रोजगार	विद्यार्थी	पेशाहीन	जम्मा
१	५६३	५०	५	७८	५८५	१८	३८४	१०	१६९३
२	८३३	३७	२	६०	३२३	२	४८	१६	१३२१
३	५९०	४३	३	२८	२८३	३	२२४	२७	१२०१
४	९५२	१८५	१६	६४	२४०	२०	२१५	३०	१७२२
५	७९९	१५	३	८२	१९८	९	२६२	२	१३७०

६	५०६	१६	२१	४१	१७०	२८	२४५	१२	१०३९
७	६६५	३८	३	३३	४०३	२१	१५९	१६४	१४८६
८	७३३	६०	३	२४	१३२	४१	४४८	३०	१४७१
९	६११	१७	१	७	३६१	५	१७५	४	११८१
जम्मा	६२५२	४६१	५७	४१७	२६९५	१४७	२१६०	२९५	१२४८४

श्रोतः घरधुरी सर्भेक्षण २०७५जेष्ठ

माथि उल्लेखित तालिका को सुक्ष्म अध्ययनको लागि नोकरी,ज्यालादारी र वैदेशिक रोजगारीलाई टुक्राएर हेर्दा अझ स्पस्ट हुने भएकोले सो अनुसार गर्न प्रयास गरिएकोछ। नोकरीलाइ सरकारी गैह्र सरकारी तथा नीजि क्षेत्रमा विभाजन गरिएको छ भने ज्यालादारीलाई दक्ष र अदक्ष भनी उल्लेख गरिएकोछ। त्यसैगरि वैदेशिक रोजगारीमा संलग्न जनसंख्यालाई महिला तथा पुरुष भनि छुट्याइएकोछ। जसको विवरण तल प्रस्तुत गरिएकोछ।

वार्ड नं	सरकारी नोकरी		पेन्सन	गैह्रसरकारी नोकरी		नीजि श्रोत	ज्यालादारी		वैदेशिक रोजगार		जम्मा
	स्थायी	अस्थाई		NGO	INGO		दक्ष	अदक्ष	महिला	पुरुष	
१	२८	२४	३	३	०	२०	२१६	३६९	१	१७	६८१
२	२२	२३	६	३	०	६	१४१	१८२	०	२	३८५
३	२१	५	०	१	०	१	१९७	८६	०	३	३१४
४	४५	१३	०	४	०	२	११३	१२७	९	११	३२४
५	४३	१६	३	६	१	१३	७४	१२४	४	५	२८९
६	२४	१०	०	१	१	५	३०	१४०	६	२२	२३९
७	२४	९	०	०	०	०	१९६	२०७	४	१७	४५७
८	८	१०	१	१	०	४	१०२	३०	१०	३१	१९७
९	३	४	०	०	०	०	३५९	२	०	५	३७३
जम्मा	२१८	११४	१३	१९	२	५१	१४२८	१२६७	३४	११३	३२५९

श्रोतः घरधुरी सर्भेक्षण २०७५जेष्ठ

पेशागत आधारमा वारेकोट गाउँपालिकाको उत्पादनशिल जनसंख्यालाई स्तम्भ चित्रमार्फत तल प्रस्तुत गरिएकोछ ।

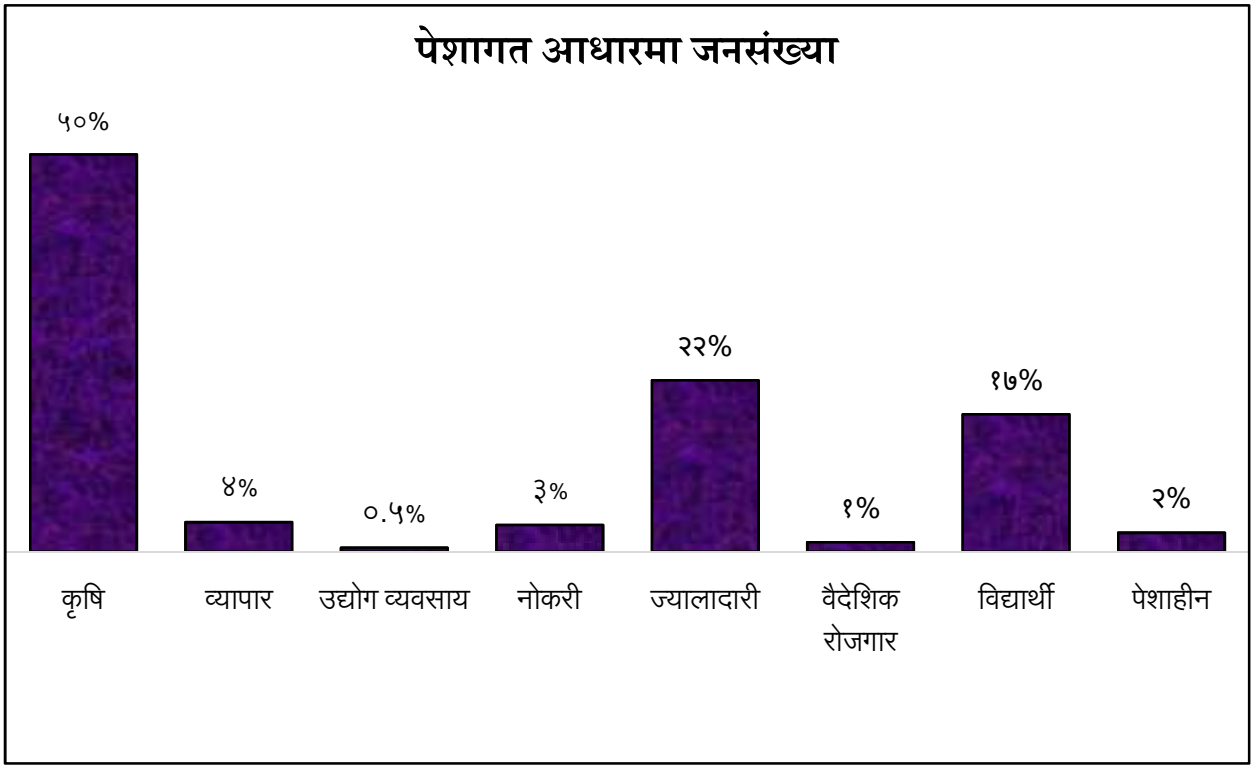

श्रोतः घरधुरी सर्भेक्षण २०७५ जेष्ठ

उल्लेखित चित्रले के देखाएको छ भने उत्पादनशिल जनसंख्याको ठुलो हिस्सा अझै पनि पेशा वाहिर रहेको छ । १९% जनसंख्या पेशामा संलग्न नहुनुले जीवन निर्वाहमा अवस्य नै प्रभाव पार्दछ । कृषि पेशामा यति ठुलो संख्या संलग्न हुदा पनि जीवीकोपार्जनको मुख्य आधार वन्न सकेको छैन । खेती प्रणलीमा भित्रिएको रसायनिकता, परिश्रम र उत्पादनको त्रिपक्षीय विश्लेषण गर्दा आम्दानी भन्दा वढी खर्च लाग्ने देखिएको छ । यो अवस्था भनेको कृषिलाई मुख्य पेशा वनाउनेहरुका लागि राम्रो हैन ।

७.१५. विशेष सीपयुक्त जनसंख्याको विवरण

बारेकोट गाउँपालिकाको समृद्धिका लागि विशेष सीपयुक्त जनशक्तिको प्रधानता रहन्छ । विशेष गरेर यो क्षेत्रमा स्वास्थ्य क्षेत्र, इन्जिनियरींग, वकील, लेखाव्यवसायी ,पत्रकार आयुर्वेद विज्ञ (जडिवुटीका वारे ज्ञान भएका) तथा धामी झाक्री, पुरोहित सिकर्मी, डकर्मी लगायत के कति छन भन्ने वारेमा तथ्याङ्क संकलन गरिएको छ । यो गाउँपालिकामा उल्लेखित विशेषज्ञहरु को संख्या राम्रो रहेकोछ कुल जनसंख्याको १०% जनसंख्या सीपयुक्त हुनु भनेको विकास र समृद्धिका लागि राम्रो संकेत हो । हाल उपलव्ध सीपयुक्त जनसंख्याको विवरण तपशिलमा उल्लेख गरिएकोछ ।

वार्ड नं	स्वास्थ्यकर्मी	इन्जीनियरींग	पुरोहित	सिकर्मि	डकर्मी	बैद्य	धामी	वकील	जम्मा
१	४	१	७	२८०	२९१	६	९५	०	६८४

२	११	४	०	९०	९०	१३	६५	०	२७३
३	६	०	०	९८	०	१	११०	०	२१५
४	४	०	१	१	०	०	५९	०	६५
५	६	१	०	३३	२५	०	५६	०	१२१
६	१	०	०	१३	३९	१	३५	०	८९
७	१	०	०	२७९	०	४	१०३	०	३८७
८	६	३	०	२४	२६	१	२२	०	७३
९	०	०	८	९८	९८	४	६७	०	२७५
जम्मा	३९	९	१६	९१६	५६९	३०	६१२	०	२१८२

श्रोतः घरधुरी सर्भेक्षण २०७५ जेष्ठ

माथि उल्लेखित विवरण अनुसार बारेकोट गाउँपालिका मा ३९ जना स्वास्थ्यकर्मी,९ जना इन्जीनियरींग क्षेत्रका ,१६ जना पुरोहित ,९१६ जना सिकर्मी, ५६९ जना डकर्मी, ३० जना वैद्य, ६१२ जना धामी गरी कुल २१८२ जना विशेष सीपयुक्त जनशक्ति रहेकोछ।

६.१६. वैदेशिक रोजगार सम्वन्धि विवरण

नेपाल कृषि प्रधान देश भएपनि यहाँका लाखौ युवाहरु यो पेशामा आकर्षित देखिदैन भने यहाँ कृषि पेशा सम्मानित पनि देखिदैन । उपभोगका हिसावले प्राय सवै नेपालीहरु स्थानीय स्तरमा उत्पादन भएका, रासयानिक मल प्रयोग नगरेका, स्थानीय वीउ प्रयोग गरिएकार विषादी प्रयोग नगरिएका उत्पादनहरु मन पराउने तर तीनै वस्तु उत्पादकले चाहि अपमान व्यहोर्नु पर्ने अवस्था वाट यो गाउँपालिका पनि अलग छैन । हाल यो गाउँपालिकाको कुल जनसंख्याको १.२% जनशक्ति जुन सवैभन्दा उर्वर उमेरमा हिडिरहेकोछ, वैदेशिक रोजगारमा छ । नेपालको वैदेशिक रोजगारमा जाने जुन प्रकारको पद्धती छ सो अनुसार यो गाउँपालिकामा गएको पाइदैन । यो गाउँपालिकाको कुल उत्पादनशिल जनसंख्याको १.२% जनसंख्या अर्थात १४७ जना मात्र वैदेशिक रोजगारमा संलग्न भएकाछन जसमध्ये ३४ जना महिला र ११३ जना पुरुष रहेकाछन । जसको वार्ड स्तरीय संगै जातीय र लिंगीय विवरण तल प्रस्तुत गरिएकोछ ।

वार्ड नं	वाहुनक्षेत्री		जनजाती		दलित		जम्मा			महिला %
	महिला	पुरुष	महिला	पुरुष	महिला	पुरुष	महिला	पुरुष	जम्मा	
१	१	७	०	१०	०	०	१	१७	१८	६
२	०	१	०	०	०	१	०	२	२	०
३	०	३	०	०	०	०	०	३	३	०
४	६	७	०	०	३	४	९	११	२०	४५
५	२	५	०	०	२	०	४	५	९	४४

६	२	१४	०	०	४	८	६	२२	२८	२१
७	३	१३	०	०	१	४	४	१७	२१	१९
८	७	२६	०	०	३	५	१०	३१	४१	२४
९	०	३	०	०	०	२	०	५	५	०
जम्मा	२१	७९	०	१०	१३	२४	३४	११३	१४७	२३

श्रोतः घरधुरी सर्भेक्षण २०७५ जेष्ठ

माथि उल्लेखित तालिका अनुसार जम्मा १७०७ मध्ये वाहुन क्षेत्री वाट १०० जनजाती वाट १० र दलित वाट ३७ जना वैदेशिक रोजगारमा गएकाछन भने यही संख्या मध्ये ३४ जना महिला हरु रहेकाछन।

६.१७. चर्पी उपयोग सम्वन्धि विवरण

बारेकोट गाउँपालिका खुल्ला दिसा मुक्त गाउँपालिका भएपनि अझै सवै घरमा चर्पी निर्माण हुन सकेको छैन। कतिपय घरधुरीमा चर्पी निर्माण नै नभएको अवस्था छ भने कतिपय घरधुरिमा एकाघरवाट छुट्टि भिन्न भएका कारण चर्पी निर्माण हुन सकेको छैन। हाल बारेकोट गाउँपालिकामा ३५५७ घरधुरी मध्ये ३३४१ घरधुरीमा पक्की पेनवाला चर्पी रहेको छ भने ९८ घरधुरीमा खाल्डे चर्पी रहेकोछ भने अझैपनि ११८ घरधुरीमा कुनैपनि चर्पी वनाइएको छैन। चर्पी नभएका घरधुरी मध्ये वाहुन क्षेत्रीकोमा ६४ जनजातिकोमा ४ वटा र दलितको मा ५० वटा रहकोछ। चर्पी निर्माण संगै यसको उपयोगमा पनि जोड दिनु पर्ने देखिन्छ। हाल बारेकोट गाउँपालिकामा चर्पी निर्माण र उपयोग सम्वधी जातीय तथा वार्ड स्तरीय विवरण तल प्रस्तुत गरिएकोछ।

वार्ड नं	वाहुनक्षेत्री			जनजाती			दलित			जम्मा			
	पक्की	खाल्डे	नभएको	पक्की	खाल्डे	नभएको	पक्की	खाल्डे	नभएको	पक्की	खाल्डे	कुल जम्मा	नभएका जम्मा
१	२०६	०	०	१५०	०	१	१५०	०	०	५०६	०	५०६	१
२	११३	०	११	६१	०	३	१८६	१	९	३६०	१	३६१	२३
३	२५८	०	२	८	०	०	६९	०	२	३३५	०	३३५	४
४	३५०	३	१७	०	०	०	१०७	१	२	४५७	४	४६१	१९
५	२४४	३४	२२	०	०	०	५०	२१	२१	२९४	५५	३४९	४३
६	१७६	४	४	०	०	०	९७	५	११	२७३	९	२८२	१५
७	२७९	१०	२	३२	२	०	६८	३	१	३७९	१५	३९४	३
८	३४२	३	४	०	०	०	८१	०	१	४२३	३	४२६	५
९	२०५	९	२	०	०	०	१०९	२	३	३१४	११	३२५	५
जम्मा	२१७३	६३	६४	२५१	२	४	९१७	३३	५०	३३४१	९८	३४३९	११८

श्रोतः घरधुरी सर्भेक्षण २०७५ जेष्ठ

६.१८. परिवार नियोजन सम्वन्धि विवरण

बारेकोट गाउँपालिकामा परिवार नियोजनको झट्ट हेर्दा संख्या कम देखिएको छ कतिपयले यो विषय लुकाएर सुचना नदिएको जस्तो लाग्यो तर सुक्ष्म रुपमा अध्ययन गर्दा यो संख्या यहाँका लागि पर्याप्त लाग्दछ । यो गाउँपालिकामा जम्मा जनसंख्या २१७८९ मध्ये १५ देखि ५९ वर्ष सम्मको जनसंख्या ११०९५ हो । यो जनसंख्या भित्र करीव २०% अविवाहित छन र करीव २० % पैतालिस वर्ष माथि अर्थात परिवार नियोजन आवश्यक नपर्ने भइसकेकाछन । वाँकी रहेको ६०% भन्नाले ६६५७ हुन आउछ । यही संख्या भित्र १४७ जना वैदेशिक रोजगारमा गएको छन । वैदेशिक रोजगारमा गएमा मध्ये १२० जना विवाहित छन र अपवाद वाहेक श्रीमान श्रीमती गएका छैनन । यसले यहाँ वसेका १२० श्रीमान वा श्रीमतीलाई परिवार नियोजन आवश्यक परेन । यसले कुल संख्यामा २४० ले घटायो । उल्लेखित संख्या ६६५७ मा २४० घटाउदा वाँकी रह्यो ६३१७ । यो संख्या मध्ये ६०८ जनाले परिवार नियोजनका साधन प्रयोग गर्दछन । जसको अर्थ अरु ६०८ जनालाई यसले प्रभावित गर्दछ अन्तिम वाँकी रहेको ६३१७ मध्ये १२१६ घटाउदा ५१०१ वाँकि रह्यो । यो संख्या कुल ११०९५ को ४६% मात्र हुन आउछ । यसरी हेर्दा यहाँको आवश्यक पर्ने मध्ये ५४% जनसंख्या परिवार नियोजनमा कुनै न कुनै रुपमा संलग्न रहेको पाइन्छ । बारेकोट गाउँपालिकाको परिवार नियोजन सम्वन्धि विवरण वार्ड तथा जातीय आधारमा तल प्रस्तुत गरिएकोछ ।

वार्ड नं	वाहुनक्षेत्री		जनजाती		दलित		जम्मा		
	स्थायी	अस्थायी	स्थायी	अस्थायी	स्थायी	अस्थायी	स्थायी	अस्थायी	जम्मा
१	९	१०	१	५	६	१	१६	१६	३२
२	४	०	२	०	२	०	८	०	८
३	१९	५६	१	०	४	१०	२४	६६	९०
४	५५	१४२	०	०	१३	३०	६८	१७२	२४०
५	८	३	०	०	३	१	११	४	१५
६	५	९४	०	०	१३	५५	१८	१४९	१६७
७	१	६	०	१	३	२	४	९	१३
८	२	२	०	०	०	०	२	२	४
९	१७	१६	०	०	२	४	१९	२०	३९
जम्मा	१२०	३२९	४	६	४६	१०३	१७०	४३८	६०८

श्रोतः घरधुरी सर्भेक्षण २०७५ जेष्ठ

६.१९.दीर्घरोगी सम्वन्धि विवरण

दीर्घ रोग भन्नाले लामो समय सम्म असर गर्ने खालको औषधी खाई रहनु पर्ने रोगहरुलाई जनाउछ । कतिपय रोगहरुमा नियमित औषधी खाइरहनु पर्दैन तर खानेकुराहरुमा निगरानी राख्नु पर्छ भने कतिपय रोगहरुमा नियमित रुपमा औषधी खानु पर्ने हुन्छ । नेपाली समाजमा देखिएका साझा प्रकृतिका रोगहरुको वारेमा नाम नै किटान गरी सुचना संकलन गरिएकोछ । जसको आधारमा यो बारेकोट गाउँपालिकामा कुल १४४९ जना दीर्घ रोगी रहेकाछन । यो संख्या धेरै नै हो जसमध्ये २० जनामा मधुमेह अर्थात चिनिरोग रहेको छ यी रोगीहरुले नियमित रुपमा औषधी सेवन गर्नु पर्दैन तर खानामा

सावधानी भने पुरै अपनाउनु पर्छ। त्यस्तै ४६ जनामा क्षयरोग लागेको छ। यो रोग लागेका हरु ले नियमित रुपमा ६ महिना देखि १ वर्ष सम्म औषधी सेवन गरेमा निको हुनसक्छ। अर्को दीर्घ रोगमा क्यान्सर रहेको छ। यो रोग लागेका२३ जना व्याक्तीहरु छन ,यसको महङ्गो र लामो उपचार गरे निकोहुन सक्छ। त्यस्तै मृगौला सम्वन्धी समस्या भएका कुल ३८ जना रोगीहरु छन। प्रारम्भिक चरणमा यसको उपचार गर्न सकिन्छ भने पछिल्लो अवस्थामा प्रत्यारोपण नगरी निको हुदैन यो पनि महङ्गो र लामो उपचारको आवश्यकता पर्दछ। यो गाउपालिकामा दम रोगीको संख्या पनि उल्लेखनीय रहेकोछ। यहाँ कुल ९७६ जना दम रोगीहरु रहेकाछन। यो रोग जीवनको उत्तरार्धमा लागेको भए उपचार हुने कम संभावना रहेको छ भने युवाहरुमा भए लामो उपचार गर्न सके निको हुन्छ। यो गाउँपालिकामा वाथ रोगीहरु पनि उल्ल्खनीय रुपमा पर्दछन हाल यो गाउँपालिकामा कुल ३३२ जना बाथरोगीहरु रहेकाछन। यसको लागि पनि नियमित औषधी सेवन गर्न सके उपचार हुन्छ। यी सवैका अतिरिक्त ४ जना लाइ अन्य खालका दीर्घरोगहरु लागेको पाइएकोछ। बारेकोट गाउँपालिकाका दीर्घरोगीहरुको वार्डस्तरीय विवरण तल प्रस्तुत गरिएकोछ।

वार्ड नं	चिनि	पक्षघात	टिवि	क्यान्सर	मृगौला	दम	वाथ	अन्य	जम्मा
१	१	०	०	०	०	३३	१	०	३५
२	९	०	५	२	११	१५६	२१७	४	४०४
३	०	०	३	३	६	८७	५	०	१०४
४	६	०	७	६	१०	३२१	२५	०	३७५
५	१	०	७	२	९	१२५	२९	०	१७३
६	०	०	३	०	०	६५	९	१०	८७
७	०	०	९	०	१	२९	३	०	४२
८	२	०	९	५	०	४६	२३	०	८५
९	१	०	३	५	१	११४	२०	०	१४४
जम्मा	२०	०	४६	२३	३८	९७६	३३२	१४	१४४९

श्रोतः घरधुरी सर्भेक्षण २०७५ जेष्ठ

६.२०. खानेपानीको श्रोत सम्वन्धि विवरण

बारेकोट गाउँपालिकाका ३५५७ घरधुरीमा खानेपानीको मुख्य र सहायक गरी २ वटा श्रोतको वारेमा सुचना संकलन गरिएकोछ। त्यो विवरण अनुसार यो गाउँपालिकाका ९२% घरधुरी पाइप धाराको पानी उपयोग गर्दछन। भौगोलिक रुपमा दुर्गम भएपनि खानेपानीको श्रोतका हिसावले यो गाउँपालिका सुगम रहेकोछ। यहाँ मुख्य श्रोत र सहायक श्रोतका वारेमा छुट्टा टुट्टै विश्लेषण गरिएकोछ।

६.२०.१. खानेपानीको मुख्य श्रोत सम्वन्धि विवरण

यो गाउँपालिकाका ९२% अर्थात ३२२४ घरधुरीमा खानेपानी पाइप मार्फत आउछ यसको अर्थ पानी वोक्नका लागि धेरै समय खर्चनु पर्दैन। पहाडी प्रदेशको सवैभन्दा ठुलो समस्या वन्दै गएको खानेपानीको अभाव यहाँ कम देखिएको छ। वाँकी रहेका मध्ये ३% अर्थात ९४ घरधुरी कुवाको पानी उपयोग गरिरहेकाछन। जरुवा मुलकै पानि खाने घरधुरीको संख्या ७%

अर्थात२३२ रहेको छ भने खोलाको पानी खाने घरधुरीको संख्या १ रहेको छ। बारेकोट गाउँपालिकाको खानेपानीको श्रोतको आधारमा वार्डस्तरीय विवरण तल प्रस्तुत गरिएको छ।

वार्डनं	धारा	ट्युवेल	कुवा	जरुवामुल	खोला	अन्य	जम्मा	एकभन्दा वढी श्रोत प्रयोग गर्ने
१	५०६	०	०	१	०	०	५०७	५०६
२	३२३	०	६०	१	०	०	३७७	४
३	३१८	०	२१	०	०	०	३३९	३१७
४	४८०	०	०	०	०	०	४७२	४४
५	२३१	०	६	१५५	०	०	३९१	३८८
६	२९७	०	०	०	०	०	२९७	२९७
७	३२२	०	६	६६	३	०	३८२	२९०
८	४२०	०	०	८	३	०	४२९	४२५
९	३२७	०	१	१	१	०	३२९	३३०
जम्मा	३२२४	०	९४	२३२	७	०	३५२३	२६०१

श्रोतः घरधुरी सर्भेक्षण २०७५ जेष्ठ

६.२०.२. खानेपानीको सहायक श्रोत सम्वन्धि विवरण

यो गाउँपालिकाकामा रहेका ३५५७ घरधुरी मध्ये ७४ % अर्थात २५८९ घरधुरीमा खानेपानीको वैकल्पिक श्रोत पनि रहेकोछ। यसवाट पनि यहाँको पानी को समस्या कम रहेको देखिन्छ। खानेपानी को वैकल्पिक श्रोत पनि स्थायी प्रकृतिको रहेको छ। कुल २५९८ घरधुरी मध्ये ८ % अर्थात १९७ घरधुरीको वैकल्पिक श्रोत पाइपधारा को पानी रहेको छ भन्ने ३% अर्थात ७४ घरधुरीको वैकल्पिक श्रोत कुवाको पानी रहेकोछ। त्यस्तै ६७ % अर्थात १७३९ घरधुरिको वैकल्पिक श्रोत जरुवा मुल रहेकोछ भने २२% अर्थात ५७९ घरधुरीको वैकल्पिक श्रोत खोलाको पानी रहेको छ। सरसफाई लाइ विषेश ध्यान दिने हो भने यहाँ खानेपानीको खास समस्या देखिदैन यसको व्यवस्थापन मात्र गरे पुग्छ । बारेकोट गाउँपालिकाको वार्ड स्तरीय खानेपानीको वैकल्पिक श्रोत सम्वन्धि विवरण तल प्रस्तुत गरिएकोछ।

वार्ड नं	धारा	ट्युवेल	इनार कुवा	जरुवा मुल	खोला/ नदी	अन्य	जम्मा
१			१	५०५			५०६
२	१						१
३	३		४	२४९	६१		३१७
४				२८	९		३७
५	१६०		२	२२५			३८७

६				९८	१९९		२९७
७	२९		६१	१९५	४		२८९
८				४२०	५		४२५
९	४		६	१९	३०१		३३०
जम्मा	१९७	०	७४	१७३९	५७९	०	२५८९

श्रोतः घरधुरी सर्भेक्षण २०७५ जेष्ठ

६.२१. खाना पकाउने चुल्हो सम्वन्धि विवरण

बारेकोट गाउँपालिकाका विशेष गरि महिलाहरुको धेरै समय वित्ने भान्सामा कस्तो प्रकारको चुल्हो प्रयोग भइरहेको छ भन्ने प्रमुख विषय हो। हाल यो गाउँपालिकामा ३३२ जना दम रोगी हुनु को पछाडी भान्साको धुवाँ पनि एउटा कारण हो त्यसैंल यसमा विशेष कार्यक्रम तयार गरेर अगाडी वढ्न सहज होस भनेर चुल्होको अवस्थाका वारेमा तथ्याङ्क संकलन गरिएकोछ । जसका आधारमा यो गाउँपालिकाका ३५५७ घरधुरी मध्ये अझैपनि८८% अर्थात ३१२७ घरधुरीमा परम्परागत चुल्होको प्रयोग भइरहेकोछ भने१२% अर्थात ४३० घरधुरीमा सुधारिएको चुल्हो प्रयोग भइरहेको छ। अन्य विद्युतीय चुल्होहरुको यहा संभावना देखिएको छैन समग्रमतामा यो गाउँपालिकामा भएका चुल्होहरुको वार्ड स्तरीय विवरण तल प्रस्तुत गरिएको छ।

वार्ड नं	परम्परागत चुल्हो	सुधारिएको चुल्हो	LP ग्यासचुल्हो	मट्टितेल स्टोभ	गोवर ग्यास चुल्हो	विद्युतिय चुल्हो	जम्मा
१	५०६	१	०	०	०	०	५०७
२	३७९	५	०	०	०	०	३८४
३	२५९	८०	०	०	०	०	३३९
४	२४९	२३१	०	०	०	०	४८०
५	३४६	४६	०	०	०	०	३९२
६	२९०	७	०	०	०	०	२९७
७	३४९	४८	०	०	०	०	३९७
८	४२३	८	०	०	०	०	४३१
९	३२६	४	०	०	०	०	३३०
जम्मा	३१२७	४३०	०	०	०	०	३५५७

श्रोतः घरधुरी सर्भेक्षण २०७५ जेष्ठ

६.२२. खाना पकाउने इन्धन सम्वन्धि विवरण

बारेकोट गाउँपालिकाकाजाजरकोट जिल्लाको दुर्गम हिमाली गाउँपालिकाहो त्यसैले पनि यहाँ सुगम क्षेत्रमा पाउने सेवा सुविधाहरु पाउने संभावना कम र महंगो पर्छ । यहाँका कुल ३५५७ घरधुरी मध्ये८८% घरधुरीमा अझैपनि परम्परागत चुल्हो भएको र सुधारिएको चुल्हो पनि १२% घरधुरीमा भएको हुनाले खाना पकाउने इन्धनको रुपमा दाउरा प्रयोग हुनेमा दुइमत छैन । हाल प्रयोग भइरहेको आधारमा खानापकाउने इन्धन को वार्ड स्तरीय विवरण तल प्रस्तुत गरिएकोछ ।

वार्ड नं	दाउरा	LP ग्यास	मट्टितेल	गोवर	विद्यूत	अन्य	जम्मा	एक भन्दा वढीश्रोत प्रयोग गर्ने
१	५०७	०	०	०	०	०	५०७	२१
२	३८४	०	०	०	०	०	३८४	१२
३	३३९	०	०	०	०	०	३३९	२९
४	४८०	०	०	०	०	०	४८०	५
५	३९२	०	०	०	०	०	३९२	४
६	२९७	०	०	०	०	०	२९७	३
७	३९७	०	०	०	०	०	३९७	४
८	४३१	०	०	०	०	०	४३१	२
९	३३०	०	०	०	०	०	३३०	३३०
जम्मा	३५५७	०	०	०	०	०	३५५७	४१०

श्रोतः घरधुरी सर्भेक्षण २०७५ जेष्ठ

माथि उल्लेखित आधारमा १००% घरधुरीमा दाउरा नै प्रमुख इन्धन हो । यसका अतिरिक्त वैकल्पिकरुपमा पनि इन्धनको प्रयोग गर्ने घरधुरीहरु रहेका छन हाल बारेकोट गाउँपालिकाका ४४ घरधुरीहरुमा खाना पकाउने इन्धनको वैकल्पिक व्यवस्थापन पनि देखिन्छ भने वैकल्पिक इन्धनको रुपमा एल पि ग्यास रहेकोछ भने वाँकी घरधुरीमा दाउराको विकल्प दाउरा नै रहेको छ । वैकल्पिक इन्धन उपयोग गर्ने घरधुरीको वार्ड स्तरीय विवरण तल प्रस्तुत गरिएको छ ।

वार्ड नं	दाउरा	LP ग्यास	मट्टितेल	गोवर	विद्यूत	अन्य	जम्मा
१		१३					१३
२		१					१
३		१					१
४		१					१
५		३					३
६		३					३
७		४					४

८		१					१
९		१७					१७
जम्मा	०	४४	०	०	०	०	४४

श्रोतः घरधुरी सर्भेक्षण २०७५ जेष्ठ

६.२३. उज्यालोको लागि वत्ती प्रयोग सम्वन्धि विवरण

बारेकोट गाउँपालिकामा हाल सम्म केन्द्रिय विद्युत वलेको छैन। यो गाउँपालिकाकको सौर्य उर्जा उज्यालोको प्रमुख श्रोत हो भने केही वडाहरुमा माइक्रो हाइड्रो समेत रहेको छ । यो गाउँपालिकाका कुल ३५५७ सवैघरधुरीमा सोलार वत्ती उज्यालोको लागि प्रयोग भइरहेकोछ । वडा नं १, २, ३, ६,७, ८, ९ मा माइक्रो हाइड्रो रहेको भएता पनि सिजनल रुपमा मात्र प्रयोग हुने गरेको छ । हाल अनुदान लगायत अन्य सानो वजेट वाट पनि खरिद गर्न सकिने भएको हुनाले सोलार वत्ती दुर्गम क्षेत्रको उज्यालोको प्रमुख माद्यम भएको छ। बारेकोट गाउँपालिकाको उज्यालोको लागि वत्ती प्रयोग सम्वन्धि वार्ड स्तरीय विवरण तल प्रस्तुत गरिएको छ।

वार्ड नं	सोलार	माइक्रोहाइड्रो	केन्द्रिय विद्युत	मट्टितेल	गोवरग्यास	अन्य	जम्मा
१	५०७	सिजनल रुपमा अधिकांश घरधुरीले प्रयोग गर्ने	०	०	०	०	५०७
२	३८४	सिजनल रुपमा प्रयोग गर्ने	०	०	०	०	३८४
३	३३९	सिजनल रुपमा प्रयोग गर्ने	०	०	०	०	३३९
४	४८०	०	०	०	०	०	४८०
५	३९२	०	०	०	०	०	३९२
६	२९७	सिजनल रुपमा प्रयोग गर्ने	०	०	०	०	२९७
७	३९७	सिजनल रुपमा प्रयोग गर्ने	०	०	०	०	३९७
८	४३१	सिजनल रुपमा प्रयोग गर्ने	०	०	०	०	४३१
९	३३०	सिजनल रुपमा प्रयोग गर्ने	०	०	०	०	३३०
जम्मा	३५५७	०	०	०	०	०	३५५७

श्रोतः घरधुरी सर्भेक्षण २०७५ जेष्ठ

६.२४. सेवासुविधा उपलव्धता सम्वन्धि विवरण

सेवा सुविधा अन्तरगत सामान्यतया सुचना संचार यातायात भौतिक समाग्री आदीको विषयमा बारेकोट गाउँपालिकाका कति घरधुरीमा कतिको पहुच रहेको छ भन्ने विषयलाई सेवा सुविधा उपलव्धताको विषय वनाइएकोछ। सुचना संचारमा रेडियो टेलिभिजन मोवाइल इन्टरनेट आदी विषयहरु समावेस गरिएका छन भने यातायात अन्तरगत मोटरसाइकल गाडी जस्ता विषयहरु समावेस गरिएका छन भने अन्य भौतिक समाग्रीमा फ्रिज कम्प्युटर जस्ता विषयहरु समावेस गरिएकाछन

।समग्रतामा हेर्दा पहिले संचार प्रमुख माद्यम भएको रेडियो अहिले टेलिभिजन इन्टरनेट मोवाइल आदीका कारणले प्रतिस्थापित हुदै गइरहेको अवस्था देखिन्छ । हाल यो गाउँपालिकाका ३५५७ घरधुरी मध्ये २९% अर्थात १०४२ घरधुरीमा मात्र रेडियो प्रयोग भइरहेकोछ । त्यसैगरी ८% अर्थात २८० घरधुरीले टेलिभिजन प्रयोग गरिरहेकाछन ।संचारको प्रमुख साधन मोवाइल अहिले८४% अर्थात २९७३ घरधुरीमा प्रयोग भइरहेकोछ । त्यस्तै गरेर ३५ घरधुरीमा इन्टरनेट छ भने १४ घरधुरीमा मोटरसाइलकल र ३९ घरधुरीमा कम्प्यूटर रहेकोछ । सेवा सुविधा उपव्धताको आधारमा वार्ड र जातीगत विवरण तल प्रस्तुत गरिएकोछ ।

वार्ड नं	सेवा सुविधा भएका घरधुरीको विवरण									
	जम्मा घरधुरी	रेडियो	टिभि	मोवाईल	इन्टरनेट	केवुल	गाडी	फ्रिज	मोटर साइकल	कम्प्युटर
१	५०७	११७	१०४	४९०	१	१०४	०	०	५	१३
२	३८४	८७	२३	३३२	०	२३	०	०	४	११
३	३३९	८६	४	२५३	०	४	०	०	०	४
४	४८०	१२९	३६	३२०	४	३६	०	०	१	३
५	३९२	११८	२९	३३२	०	२९	०	०	०	२
६	२९७	२९	९	२४३	५	९	०	०	१	०
७	३९७	६७	२८	३२९	१	२८	०	०	१	५
८	४३१	१४६	२१	३७७	०	२१	०	०	०	०
९	३३०	२६३	२६	२९७	२४	२६	०	०	२	१
जम्मा	३५५७	१०४२	२८०	२९७३	३५	२८०	०	०	१४	३९
प्रतिशत		२९%	८%	८४%	१%	८%	०%	०%	०%	१%

माथि उल्लेखित विवरणलाई जातीय आधारमा पनि विश्लेषण गरिएकोछ । मुख्यगरी कुन जातीय समुदायमा उल्लेखित सेवा सुविधा कुन हद सम्म पुगेको छ भन्ने विवरणले आगामी कार्ययोजना तयारीमा प्रत्यक्ष सहयोग पुग्ने हुनाले सोही अनुसारको विवरण तल प्रस्तुत गरिएकोछ ।

क.वाहुनक्षैत्री समुदाय र सेवासुविधाको विवरण

वार्ड नं	वाहुन क्षेत्री									
	जम्मा घरधुरी	रेडियो	टिभि	मोवाइल	इन्टरनेट	केवुल	गाडी	फ्रिज	मो साइकल	कम्प्युटर
१	२०६	४८	३९	२००	०	३९	०	०	१	२
२	१२४	४३	१०	१०७	०	१०	०	०	२	७
३	२६०	७७	४	२००	०	४	०	०	०	४

४	३७०	११२	२९	२५०	४	२९	०	०	१	३
५	३००	१०४	२८	२६७	०	२८	०	०	०	२
६	१८४	२३	८	१६१	४	८	०	०	१	०
७	२९१	५३	२३	२४८	१	२३	०	०	१	३
८	३४९	१२१	१६	२९८	०	१६	०	०	०	०
९	२१६	१८३	२३	२०१	२०	२३	०	०	१	१
जम्मा	२३००	७६४	१८०	१९३२	२९	१८०	०	०	७	२२
प्रतिशत		३३%	८%	८४%	१%	०%	८%	०%	०%	१%

श्रोतः घरधुरी सर्भेक्षण २०७५ जेष्ठ

ख.जनजाती समुदाय र सेवासुविधाको विवरण

वार्ड नं	जम्मा घरधुरी	जनजाती								
		रेडियो	टिभि	मोवाइल	इन्टरनेट	केवुल	गाडी	फ्रिज	मो साइकल	कम्प्युटर
१	१५१	४६	५८	१४६	०	५८	०	०	४	१०
२	६४	१९	११	६३	०	११	०	०	२	४
३	८	२	०	८	०	०	०	०	०	०
४	०	०	०	०	०	०	०	०	०	०
५	०	०	०	०	०	०	०	०	०	०
६	०	०	०	०	०	०	०	०	०	०
७	३४	७	२	३०	०	२	०	०	०	२
८	०	०	०	०	०	०	०	०	०	०
९	०	०	०	०	०	०	०	०	०	०
जम्मा	२५७	७४	७१	२४७	०	७१	०	०	६	१६
प्रतिशत		२९%	२८%	९६%	०%	२८%	२८%	०%	२%	६%

श्रोतः घरधुरी सर्भेक्षण २०७५ जेष्ठ

ग.दलित समुदाय र सेवासुविधाको विवरण

यो गाउँपालिकाको हकमा दलित समुदायमा माथि उल्लेखित सेवा सुविधाहरु तुलानात्मक रुपमा कम पाइएकोछ। जसको विवरण तल प्रस्तुत गरिएकोछ।

वार्ड नं	जम्मा घरधुरी	दलित								
		रेडियो	टिभि	मोवाईल	इन्टरनेट	केवुल	गाडी	फ्रिज	मो साइकल	कम्प्युटर
१	१५०	२३	७	१४४	१	७	०	०	०	१
२	१९६	२५	२	१६२	०	२	०	०	०	०
३	७१	७	०	४५	०	०	०	०	०	०
४	११०	१७	७	७०	०	७	०	०	०	०
५	९२	१४	१	६५	०	१	०	०	०	०
६	११३	६	१	८२	१	१	०	०	०	०
७	७२	७	३	५१	०	३	०	०	०	०
८	८२	२५	५	७९	०	५	०	०	०	०
९	११४	८०	३	९६	४	३	०	०	१	०
जम्मा	१०००	२०४	२९	७९४	६	२९	०	०	१	१
प्रतिशत		२०%	३%	७९%	१%	३%	३%	०%	०%	०%

श्रोतः घरधुरी सर्भेक्षण २०७५ जेष्ठ

माथी उल्लेखित विवरण अनुसार रेडियो टेलिभिजनमा तुलानात्मक रुपमा वाहुन क्षेत्री ले वढी उपयोग गरेको पाइयो भने मोवाइलमा करीव करीव सवैमा समानता पाएकोछ। वाहुनक्षेत्री मा ८४% जनजातीमा ९६% र दलितमा ७९% घरधुरीमा मोवाइल सेवा भएको पाइयो। अन्य भौतिक सामाग्रीको हकमा तुलनात्मक रुपमा विश्लेषण गर्ने संख्यामा नरहेको हुनाले तुलना गरिएको छैन।

६.२५. सेवासुविधा उपयोग सम्वन्धि विवरण

माथि उल्लेखित सेवा सुविधा उपलव्ध भएका घरधुरीमा कुन सेवा सुविधा कतिको संख्यामा छ भन्ने आधारमा यसको उपयोग गणना गरिएकोछ। यो विश्लेषण देखाए अनुसार कम्प्यूटर गाडी फ्रिज केवुल इन्टरनेट एक घरधुरीमा एउटा मात्र रहेको छ भने रेडियो टेलिभिजन मोवाइल जस्ता वस्तुहरु एक भन्दा धेरै रहेकाछन। जसको विवरण वार्डस्तरीय रुपमा तल प्रस्तुत गरिएकोछ।

वार्ड नं	सेवा सुविधा भएका घरधुरीको विवरण								
	रेडियो	टिभि	मोवाईल	इन्टरनेट	केवुल	गाडी	फ्रिज	मोटर साइकल	कम्प्युटर
१	११७	१०६	७२८	१	१०४	०	०	५	१३
२	८७	२३	५३०	०	२३	०	०	४	११
३	८८	५	५२१	०	४	०	०	०	५
४	१३१	५८	७०७	८	३६	०	०	१	३

५	११८	३९	६५०	०	२९	०	०	०	५
६	२९	९	५१६	१५	९	०	०	१	०
७	६८	२८	८४६	२	२८	०	०	१	५
८	१४६	२१	७९३	०	२१	०	०	०	०
९	२७४	२६	८७१	२९	२६	०	०	२	१
जम्मा	१०५८	३१५	६१६२	५५	२८०	०	०	१४	४३
उपयोग कर्ता	१०४२	२८०	२९७३	३५	२८०	०	०	१४	३९

श्रोतः घरधुरी सर्भेक्षण २०७५ जेष्ठ

माथि उल्लेखित विवरणलाई जातीय आधारमा समेत विश्लेषण गरिएकोछ उपयोग गर्ने घरधुरी वस्तु वरावर भएकोले कुनै असर नगरे पनि प्रमुख रुपमा मोवाइल फोनको लागि जातीय आधारमा तल प्रस्तुत गरिएकोछ।

क. वाहुन क्षेत्री भित्र भौतिक सामाग्रीको संख्या

वाहुन क्षेत्री जाती भित्र सेवा सुविधाको उपयोगलाई हेर्दा केहि घरधुरी वाहेको अवस्थामा हरेक घरधुरीमा एकएक सेवा सविधा रहेको पाइएको छ जस्तो रेडियो ७६४ घरधुरीमा ७७५ टेलीभिजन १८० घरधुरीमा २०८ छन भने मोवाइल फोन चाहि १९३२ घरधुरीमा ४२५८ रहेकाछन। जसको विवरण तल प्रस्तुत गरिएकोछ।

वार्ड नं	वाहुन क्षेत्री								
	रेडियो	टिभि	मोवाइल	इन्टरनेट	केवुल	गाडी	फ्रिज	मो साइकल	कम्प्युटर
१	४८	४०	३०२	०	३९	०	०	०	२
२	४३	१०	१८६	०	१०	०	०	२	७
३	७९	५	४३४	०	४	०	०	०	५
४	११४	४६	५७४	८	२९	०	०	१	३
५	१०४	३७	५६२	०	२८	०	०	०	५
६	२३	८	३६९	१२	८	०	०	१	०
७	५४	२३	६१८	२	२३	०	०	१	३
८	१२१	१६	६२५	०	१६	०	०	०	०
९	१८९	२३	५८८	२५	२३	०	०	१	१
जम्मा	७७५	२०८	४२५८	४७	१८०	०	०	६	२६
उपयोग कर्ता	७६४	१८०	१९३२	२९	१८०	०	०	७	२२

श्रोतः घरधुरी सर्भेक्षण २०७५ जेष्ठ

ख. जनजातीले उपयोग गरेका सामाग्रीहरुको संख्या

वार्ड नं	जनजाती								
	रेडियो	टिभि	मोवाइल	इन्टरनेट	केवुल	गाडी	फ्रिज	मो साइकल	कम्प्युटर
१	४६	५९	२३६	०	५८	०	०	५	१०
२	१९	११	१२१	०	११	०	०	२	४
३	२	०	१२	०	०	०	०	०	०
४	०	०	०	०	०	०	०	०	०
५	०	०	०	०	०	०	०	०	०
६	०	०	०	०	०	०	०	०	०
७	७	२	९५	०	२	०	०	०	२
८	०	०	०	०	०	०	०	०	०
९	०	०	०	०	०	०	०	०	०
जम्मा	७४	७२	४६४	०	७१	०	०	७	१६
उपयोग कर्ता	७४	७१	२४७	०	७१	०	०	६	१६

श्रोतः घरधुरी सर्भेक्षण २०७५ जेष्ठ

ग. दलितले उपयोग गरेका सामाग्रिहरुको संख्या

वार्ड नं	दलित								
	रेडियो	टिभि	मोवाइल	इन्टरनेट	केवुल	गाडी	फ्रिज	मो साइकल	कम्प्युटर
१	२३	७	१९०	१	७	०	०	०	१
२	२५	२	२२३	०	२	०	०	०	०
३	७	०	७५	०	०	०	०	०	०
४	१७	१२	१३३	०	७	०	०	०	०
५	१४	२	८८	०	१	०	०	०	०
६	६	१	१४७	३	१	०	०	०	०
७	७	३	१३३	०	३	०	०	०	०
८	२५	५	१६८	०	५	०	०	०	०
९	८५	३	२८३	४	३	०	०	१	०
जम्मा	२०९	३५	१४४०	८	२९	०	०	१	१
उपयोग कर्ता	२०४	२९	७९४	६	२९	०	०	१	१

श्रोतः घरधुरी सर्भेक्षण २०७५ जेष्ठ

६.२६.जीविकोपार्जन सम्वन्धि विवरण

कुनैपनि क्षैत्र गाउँ या जिल्लाकै विकासका लागि जीविकोपार्जन मा आत्मनिर्भरता को प्रमुख भुमिका हुने गर्दछ। खाद्यान्न आत्मनिर्भरता को विषयलाई हेरेर गरीवि नक्सांकन गर्दा सामान्यतया आफ्नो उत्पादनले कति समय सम्म खानपुग्छ भन्ने आधारमा गरिन्छ र त्यसलाई मुख्य ४ खण्डमा विभाजन गरिन्छ जसमा आफ्नो उत्पादनले ३ महिना सम्म खानपुग्ने , छ महिना सम्म खानपुग्ने , ९ महिना सम्म खान पुग्ने र १२ महिना वा सो भन्दा वढी समय सम्म खानपुग्ने पर्दछन। विकास प्रकृयामा यो उपयुक्त विधि हैन किन भने यतिले मात्र गरीवि मापन गर्दा अधुरो हुन्छ त्यसैले यो गाउँपालिकाको हकमा अत्यन्तै सुक्ष्म विश्लेषण गरेर आफ्नो वार्षिक आम्दानीले (सवै क्षेत्रवाट प्राप्त) हरेक घरधुरीको कति समय सम्म जीविको पार्जन हुन्छ ? भन्ने आधारमा विश्लेषण गरिएकोछ। मुख्य रुपमा हरेक सदस्यका लागि आवश्यक पर्ने विभिन्न क्षेत्रहरु खाना, कपडा,शिक्षा,स्वास्थ्य, चाडपर्व, मनोरञ्जन, संचार, अम्मल लगायतका विषयमा हुने खर्चलाई विश्लेषण गरिएकोछ यसलाई पनि २ वटा प्रमुख खण्डहरुमा विभक्त गरि अध्ययन गरिएकोछ। पहिलो खण्ड अन्तरगत वैदेशिक रोजगारवाट प्राप्त आम्दानीलाई अलग गर्ने हो भने कति समय यो गाउँपालिकाले जीविकोपार्जन गर्न सक्छ भन्ने विश्लेषण गरिएको छ भने दोश्रो खण्डमा वैदेशिकरोजगार वाट प्राप्त आम्दानी समेतले कति समय जीविकोपार्जन हुन्छ भन्ने विश्लेषण गरिएको छ।

६.२६.१. वैदेशिक रोजगार विना जीविकोपार्जन सम्वन्धि विवरण

वैदेशिक रोजगार वाट प्राप्त भएको आम्दानीलाई अलग गरेर हेर्दा यहि देशको कमाइले बारेकोट गाउँपालिकालेअधिकतम साडे ६ महिना अर्थात १९४ दिन मात्र निर्वाह गर्न सक्छ भने वार्ड स्तरीय रुपमा हेर्दा सवैभन्दा कमजोर हैसियत भएको वार्ड नं ८ले १३८ दिन वा करीव ५ महिना र सवैभन्दा वलियो १ नं वार्ड ले २८३ दिन वा करीव साडे ९ महिना धान्न सक्छ त्स्तै अन्य वार्डहरुमा २ नं वार्डले १६० दिन ३ नं वार्डले १६३ दिन ४ नं वार्डले ९८१ दिन ५ नं वार्डले १७५ दिन र ६ नं वार्डले २०३ दिन ७ नं वार्डले २३१ दिन र ९ नं वार्डले १५० दिन धान्न सक्ने अवस्था रहेको छ। यो भन्दा अतिरिक्त समय निर्वाह गर्नका लागि दैनिक मजदुरी वा ऋण लिनुपर्ने अवस्था रहेकोछ। जीवन निर्वाहका आधारमा वार्ड स्तरीय जातीय विवरण तल प्रस्तुत गरिएको छ।

वार्डनं	३महिना सम्म पुग्ने			६महिनासम्म पुग्ने			९महिना सम्म पुग्ने		
	वाहुनक्षेत्री	जनजाती	दलित	वाहुन क्षेत्री	जनजाती	दलित	वाहुन क्षेत्री	जनजाती	दलित
१	३	०	४	३७	५	५९	६५	४३	५७
२	३३	९	५६	४४	२२	११३	३०	१८	२१
३	४०	०	३०	१३८	२	३३	५०	४	७
४	७७	०	३८	११०	०	४५	७९	०	१३
५	६५	०	२९	१२६	०	४४	६०	०	९
६	५	०	१०	७०	०	७२	५७	०	२६
७	८	१	२	७६	२	२९	१२२	११	३०
८	१३२	०	३४	१४०	०	३२	४९	०	८

९	२०	०	१६	१२४	०	७१	५५	०	२३
जम्मा	३८३	१०	२१९	८६५	३१	४९८	५६७	७६	१९४

श्रोतः घरधुरी सर्भेक्षण २०७५ जेष्ठ

वार्डनं	१२महिना सम्म पुग्ने			१२महिना भन्दा वढी			आप्नो कमाइले जिविको पार्जन गर्ने	
	वाहुन क्षेत्री	जनजाती	दलित	वाहुन क्षेत्री	जनजाती	दलित	महिना	दिन
१	४२	५२	१५	५९	५१	१५	९.४	२८३
२	८	८	३	९	७	३	५.३	१६०
३	१७	२	०	१५	०	१	५.४	१६३
४	३९	०	४	६५	०	१०	६.४	१९१
५	२०	०	५	२९	०	५	५.८	१७५
६	२५	०	४	२७	०	१	६.८	२०३
७	५२	१०	७	३३	१०	४	७.७	२३१
८	१४	०	१	१४	०	७	४.६	१३८
९	१३	०	३	४	०	१	५.०	१५०
जम्मा	२३०	७२	४२	२५५	६८	४७	६.५	१९४

श्रोतः घरधुरी सर्भेक्षण २०७५ जेष्ठ

माथि उल्लेखित विवरणलाई यो गाउँपालिकामा रहेका वाहुनक्षेत्री २३०० घरधुरी जनजाती २५७ घरधुरी र दलित १००० घरधुरीका आधारमा प्रतिशतमा निकाली अध्ययन गर्न सजिलो होस भनेर स्तम्भ चित्र मार्फत तल प्रस्तु गरिएको छ।

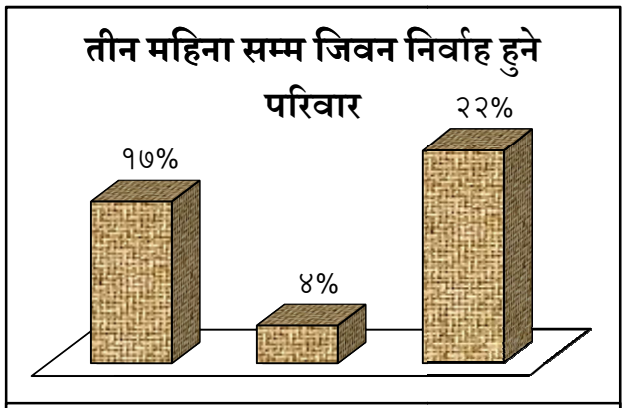

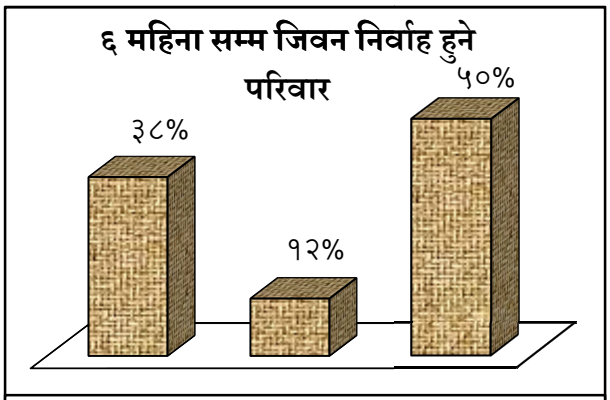

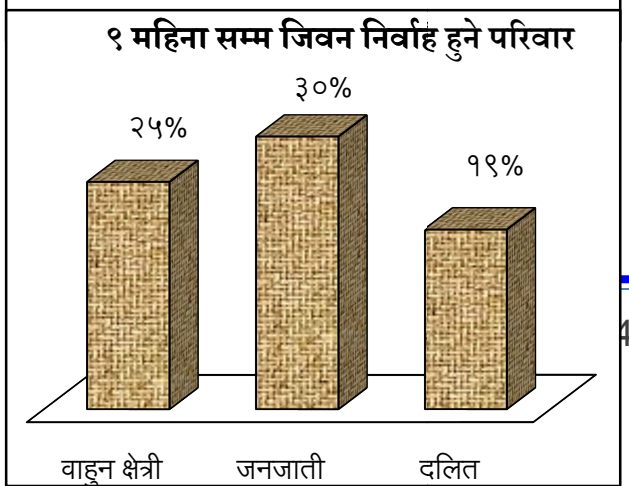

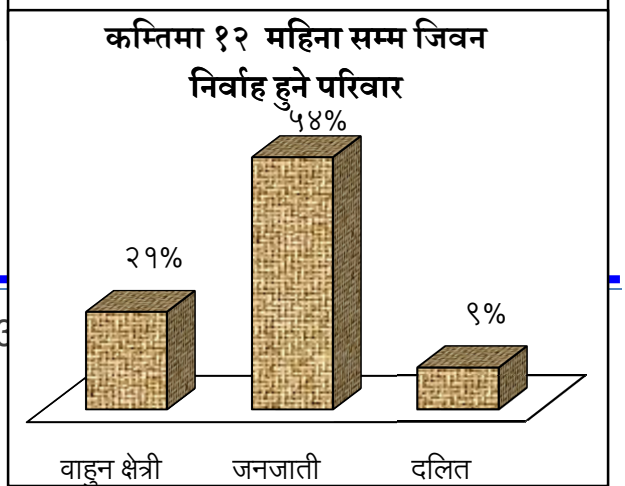

श्रोतःघरधुरी सर्वेक्षण २०७५ जेष्ठ

नोटः उल्लेखित स्तम्भ चित्रमा जातीय कुल संख्याको आधारमा % गणना गरिएको हुनाले जातीय %जोड्दा मात्र १०० हुन्छ।

माथि उल्लेखित विवरण अनुसार बारेकोट गाउँपालिकामा संख्यात्मक रुपमा जीवन निर्वाह गर्न सक्ने परीवार मा ४८५ वाहुन क्षेत्री १४० जनजाती र ८९ दलित घरधुरी रहेका छन। यसरी हेर्दा कुल ७१४ घरधुरी मात्र सम्पन्न देखिएका छन जुन कुल घरधुरी संख्याको २०% हुन आउछ भने अझै २८४३ अर्थात ८०% घरधुरी गरीब रहेका छन । कुल ८०% गरीब घरधुरी मध्ये ६१२ अर्थात १७% अति गरीव , १३९४ अर्थात ३९% मध्यम गरीव र ८३७ अर्थात २४% गरीव घरधुरी रहेकाछन।

६.२६.२. वैदेशिक रोजगार सहित जीविकोपार्जन सम्वन्धि विवरण

हाल नेपाल नै रेमिट्यान्स वाट चलिरहेको अवस्थाछ। ४० लाख नेपालीले विदेशवाट पठाएको रकमले यहाँको जीवन निर्वाहमा महत्वपुर्ण भुमिका निर्वाह गरेको छ तर पनि यसकै खासै ठुलो असर वारेकोट गाउँपालिकामा परेको छैन । बारेकोट गाउँपालिका वाट हाल १४७ जना युवाहरु वैदेशिक रोजगारमा गएका छन र उनीहरुले पठाएको पैसाले यहाँको जीविकोपार्जनमा सहायक भइरहेकोछ। तत्कालको अवस्थामा रेमिट्यान्स सहितको आम्दानीले यो गाउँपालिकाको कुल खर्च लाइ करिव ७ महिना मात्र धान्न सकेकोछ। वार्ड स्तरीय रुपमा हेर्दा सवैभन्दा कमजोर ९ नं परेको छ जसको वार्षिक आम्दानीले पुरा वर्ष भरिको खर्च धान्न सकेको छैन केवल १५३ दिन अर्थात ५ महिना मात्र धान्न सकेकोछ भने सवै भन्दा वलियो वार्ड नं १ परेको छ जसको एक वर्षको आम्दानीले करीव १० महिना धान्न सकेको देखिन्छ। त्यस्तै अन्य वार्ड हरुमा वार्ड नं २ ले करीव ६ महिना अर्थात १६१ दिन , ३ ले करीव ६ महिना अर्थात १६४ दिन ४ ले करीव ७ महिना अर्थात १९६ दिन,५ ले ६ महिना अर्थात १८१ दिन र ६ ले ७ महिना अर्थात २१५ दिन र ८ ले ५ महिना अर्थात १५४ दिन को खर्च धान्न सकेको देखिन्छ।

समग्रतामा यो अवस्था भएपनि व्याक्तिगत रुपमा यो बारेकोट गाउँपालिकाको अवस्था भने फरक छ। घरधुरी स्तरमा यो तथ्याङकलाई विश्लेषण गर्दा यो गाउँपालिकाका कुल ३५५७ घरधुरी मध्येहाल ७१४ अर्थात २०% घरधुरी को मात्र जीवन निर्वाह हुन सकेको छ भने अझै पनि २७९१ अर्थात ८०% घरधुरी गरिविको रेखामुनी रहेकाछन। वैदेशिक रोजगार सहितको आम्दानी वाट जीवन निर्वाहका आधारमा वार्ड स्तरीय जातीय विवरण तल प्रस्तुत गरिएको छ।

वार्ड नं	३ महिना सम्म पुग्ने			६महिना सम्म पुग्ने			९ महिना सम्म पुग्ने		
	वाहुन क्षेत्री	जनजाती	दलित	वाहुन क्षेत्री	जनजाती	दलित	वाहुन क्षेत्री	जनजाती	दलित
१	३	०	४	३५	५	५९	६१	३७	५७
२	३२	९	५५	४५	२२	११३	३०	१८	२१
३	४०	०	३०	१३५	२	३३	५३	४	७
४	७६	०	३६	१०६	०	४४	८१	०	१३
५	६०	०	२८	१२६	०	४४	६०	०	९
६	३	०	७	६२	०	७५	६४	०	२२

७	५	१	२	७४	२	२७	१२३	११	३१
८	१२३	०	३२	१३६	०	३१	५१	०	१०
९	२०	०	१६	१२१	०	७०	५६	०	२३
जम्मा	३६२	१०	२१०	८४०	३१	४९६	५७९	७०	१९३

श्रोतःघरधुरी सर्वेक्षण २०७५ जेष्ठ

वार्ड नं	१२ महिना सम्म पुग्ने			१२ महिना भन्दा वढी			आप्नो कमाइले जिविको पार्जन गर्ने (वार्डले)	
	वाहुन क्षेत्री	जनजाती	दलित	वाहुन क्षेत्री	जनजाती	दलित	महिना	दिन
१	४१	५१	१५	६६	५८	१५	९.८	२९३
२	८	८	४	९	७	३	५.४	१६१
३	१७	२	०	१५	०	१	५.५	१६४
४	३९	०	७	६८	०	१०	६.५	१९५
५	२०	०	६	३४	०	५	६.	१८१
६	२६	०	६	२९	०	३	७.२	२१५
७	५३	१०	८	३६	१०	४	८.	२३९
८	१८	०	२	२१	०	७	५.१	१५४
९	१४	०	३	५	०	२	५.१	१५३
जम्मा	२३६	७१	५१	२८३	७५	५०	६.७	२०२

श्रोतःघरधुरी सर्वेक्षण २०७५ जेष्ठ

उल्लेखित विवरणलाई यो गाउँपालिकामा रहेका वाहुनक्षेत्री २३०० घरधुरी जनजाती २५७ घरधुरी र दलित १००० घरधुरी का आधारमा प्रतिशतमा निकालि अध्ययन गर्न स्तम्भ चित्र मार्फत तल प्रस्तु गरिएको छ।

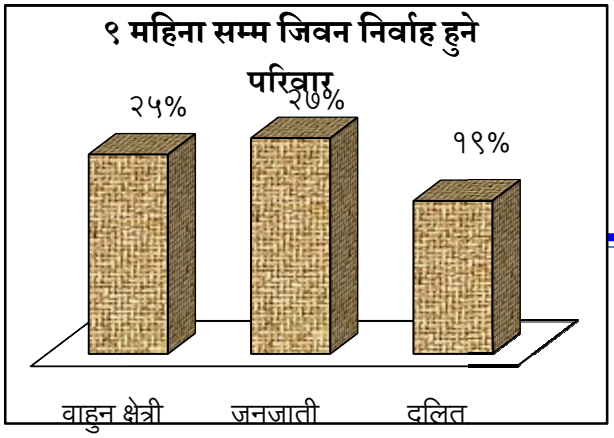

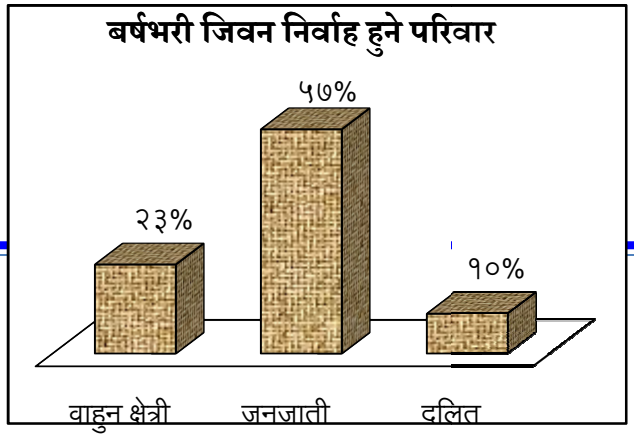

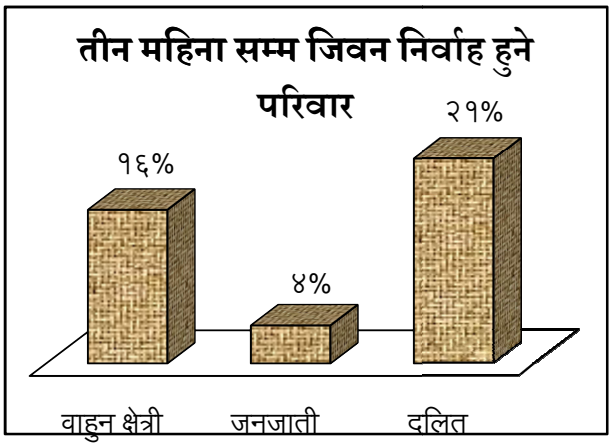

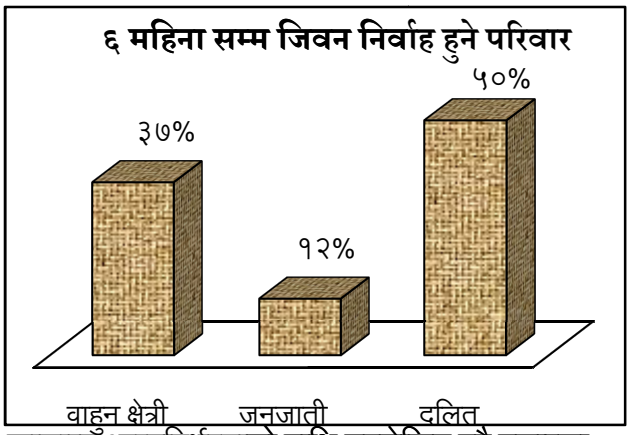

खाद्यान्न आत्मनिर्भरताको माथि उल्लेखित दुवै प्रकारका

श्रोतःघरधुरी सर्भेक्षण २०७५ जेष्ठ

माथि उल्लेखित **विश्लेषण वाट सारमा के देखिएको छ भने हालको अवस्थामा वैदेशिक रोजगार पनि नियमित आम्दानीको श्रोत वनीरहेको परिप्रेक्षमा वैदेशिक रोजगार सहितको आम्दानीलाई नै गाउँपालिकाको आम्दानी मान्नु पर्ने हुन्छ । त्यसैले** निस्कर्षको रुपमा हाल बारेकोट गाउँपालिकाको कुल ३५५७ घरधुरी मध्ये २०% अर्थात ७१४ घरधुरी मात्र खाद्य सुरक्षाका हिसावले सुरक्षित (सम्पन्न) रहेका छन भने ८०% अर्थात २८४३ **घरधुरी असुरक्षित** (विपन्न) रहेकाछन । विपन्न भित्रका पनि खाद्य सुरक्षाका हिसावले **तीन महिना,छ महिना र नौ महिना सुरक्षित भएका परिवारहरुको विवरण माथि उल्लेख गरिसकिएको हुनाले समग्रतामा यो गाउँपालिकाका खाद्यसुरक्षाका हिसावले विपन्न तथा सम्पन्न परिवारको जातीय वार्ड स्तरीय विवरण तल प्रस्तुत गरिएकोछ ।**

वार्ड नं	गरीव			सम्पन्न			जम्मा			कुल जम्मा
	वाहुन क्षेत्री	जनजाती	दलित	वाहुन क्षेत्री	जनजाती	दलित	वाहुन क्षेत्री	जनजाती	दलित	
१	९९	४२	१२०	१०७	१०९	३०	२०६	१५१	१५०	५०७
२	१०७	४९	१८९	१७	१५	७	१२४	६४	१९६	३८४
३	२२८	६	७०	३२	२	१	२६०	८	७१	३३९
४	२६३	०	९३	१०७	०	१७	३७०	०	११०	४८०
५	२४६	०	८१	५४	०	११	३००	०	९२	३९२
६	१२९	०	१०४	५५	०	९	१८४	०	११३	२९७
७	२०२	१४	६०	८९	२०	१२	२९१	३४	७२	३९७
८	३१०	०	७३	३९	०	९	३४९	०	८२	४३१

९	१९७	०	१०९	१९	०	५	२१६	०	११४	३३०
जम्मा	१७८१	१११	८९९	५१९	१४६	१०१	२३००	२५७	१०००	३५५७

श्रोतःघरधुरी सर्भेक्षण २०७५ जेष्ठ

गाउँपालिकाका जम्मा गरीब

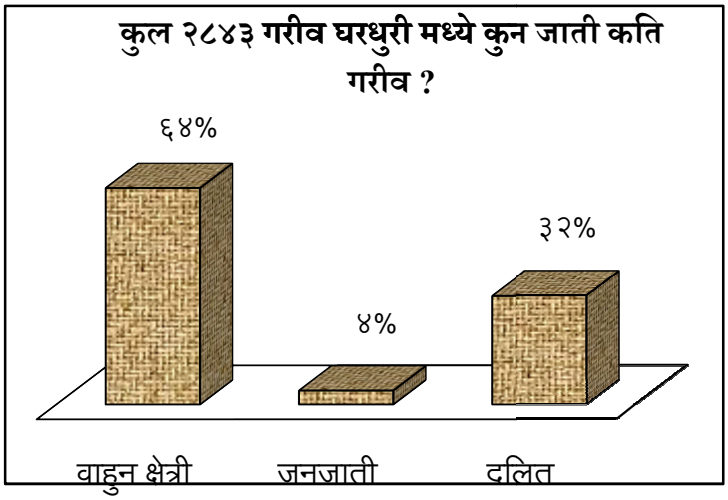

माथिको टेवलले देखाएको विषयलाई २ ढंगले विश्लेषण गर्नु पर्ने हुन्छ । विषयलाई प्रस्ट पार्न प्रतिशतमा देखाउने प्रचलन छ ,यसरी देखाउदा कहिले काहि फरक खालको रिजल्ट देखिन सक्छ बारेकोट गाउँपालिकामा १% भन्नाले वाहुन क्षेत्रीको हकमा २३ जना ,जनजातीको हकमा २ जना,दलितको हकमा १० जना र समग्र गाउँपालिकाको हकमा ३५ जना पर्दछ यस्तो अवस्थामा समान वुझाइले परिणाममा प्रभाव पार्दछ । त्यसैलै यहाँ समग्र गाउँपालिकाको हकमा कति गरिव छन र त्यसमा कुन जातीको कति प्रतिशत हिस्सेदारी छ भन्ने विश्लेषण गरिएकोछ । बारेकोट गाउँपालिकाका कुल २८४३ घरधुरी मध्ये जातीय रुपमा वाहुन क्षेत्री ६४% रहेका छन भने जनजाती ४% रहेका छन त्यस्तै दलित जाती ३२% रहेकाछन जहा १% वरावर सवै जातका लागि २८.४३ मुल्य रहेकोछ (यही २८.४३ ले गुणा स्तम्भ चित्रमा देखाएको % लाई गुणा गर्दा संख्यामा आउछ ।)

जातीय आधारमा गरीब

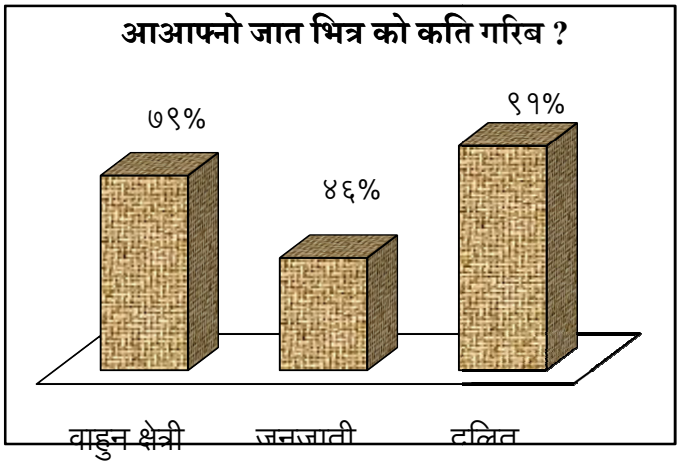

जातीय आधारमा हेर्दा यो गाउँपालिकामा रहेका घरधुरीहरुलाई वाहुनक्षेत्री, जनजाती तथा दलितका आधारमा विश्लेषण गरिएको छ । यसरी हेर्दा बारेकोट गाउँपालिकामा संख्याका आधारमा सवै भन्दा धेरै गरीव वाहुन क्षेत्रीमा रहेकाछन भने प्रतिशतका आधारमा दलित जातीमा रहेकाछन । वाहुन क्षेत्रीका कुल घरधुरी संख्या २३०० मध्ये १८१५ अर्थात ७९% घरधुरी गरिव छन भने दलितका कुल १००० मध्ये ९११ अर्थात ९१% घरधुरी विपन्न रहेकाछन त्यसै गरी जनजातीका कुल २५७मध्ये ११७ अर्थात ४६% घरधुरी विपन्न रहेकाछन । यसमा १% वरावर वाहुनक्षेत्रीमा २३ जनजातीमा २.५ र दलित जातीमा १० हुन्छ । यहि प्रतिशतलाई निम्नानुसार स्तम्भ चित्रमा देखाइएकोछ ।

७.घरजग्गामा महिलाको स्वामित्व सम्वन्धि विवरण

बारेकोटगाउँपालिकाको कुल जनसंख्या २१७८९ मध्ये महिलाको जनसंख्या १०६८२ अर्थात ४९% रहेकोछ तर पनि महिलाको नाममा भने केवल १२२ घरधुरीमा मात्र घर जग्गा रहेकोछ यो कुल घरधुरी ३५५७ को ३% हुन आउछ भने अझैपनि ९७% घरधुरीमा महिलाको नाममा कुनैपनि जग्गा वा घर छैन । जातीय आधारमा हेर्दा वाहुन क्षेत्री मा ९६ जनजातीमा ५ र दलित जातीमा २१ घरधुरीमा मात्र महिलाको नाममा अचल सम्पत्ति रहेको देखिन्छ । महिलाको स्वामित्वलाई अझ प्रष्ट वनाउनका लागि घर जग्गा दुवै भएका घर मात्र भएका र जग्गा मात्र भएका गरी तीन खण्डमा विभाजन गरिएकोछ जसको जातीय वार्ड स्तरीय विवरण तल प्रस्तुत गरिएको छ।

वार्ड नं	वाहुन क्षेत्री			जनजाती			दलित		
	घर जग्गा दुवैम	जग्गामा मात्र	घरमा मात्र	घर जग्गा दुवैम	जग्गामा मात्र	घरमा मात्र	घर जग्गा दुवैम	जग्गामा मात्र	घरमा मात्र
१	५	०	१	२	०	०	१	०	१
२	०	०	०	२	०	०	०	०	०
३	९	२	३	०	०	०	५	०	०
४	१९	१	२	०	०	०	४	०	१
५	०	०	०	०	०	०	०	०	०
६	०	०	०	०	०	०	०	१	०
७	४	३	३	१	०	०	०	०	०
८	२३	२	३	०	०	०	२	०	०
९	१५	१	०	०	०	०	६	०	०
जम्मा	७५	९	१२	५	०	०	१८	१	२

श्रोतःघरधुरी सर्भेक्षण २०७५ जेष्ठ

८.परिवारको स्वामित्वमा रहेको जग्गा सम्वन्धि विवरण

बारेकोट गाउँपालिकामा कुल ३५५७ घरधुरी मध्ये १४०८ अर्थात करीव ४०% घरधुरीले हाल चर्चेको जग्गा ५ रोपनि भन्दा कम रहेकोछ (तथ्याङ्क संकलनका आधारमा लिइएको विवरण हुनाले प्राविधिक रुपमा नमिल्न पनि सक्ने अवस्थाछ) भने १८८९ घरधुरी अर्थात ५३% घरधुरीकोमात्र ५ देखि १५ रोपनी सम्म रहेकोछ। त्यसैगरी १५ रोपनी भन्दा वढी र ३० रोपनी भन्दा कम जग्गा भएका घरधुरीको संख्या २०५ अर्थात ६% रहेकोछ भने ३० रोपनी भन्दा वढी जग्गा भएका घरधुरीको संख्या२० अर्थात १% रहेकोछ । यो गाउँपालिकामा वसोवास गर्ने ३५ परिवार अर्थात १% घरधुरीको आफ्नो नाममा कुनैपनि जग्गा जमीन छैन । पारिवारको स्वामित्वमा रहेको जग्गा सम्वन्धिको वार्ड स्तरीय विवरण तल प्रस्तुत गरिएको छ।

वार्ड नं	१ देखि ५	५ देखि १५रोपनी	१५ देखि	३० देखि	५० रोपनी	जग्गा

	रोपनीसम्म जग्गा भएका	सम्म भएका	३०रोपनी सम्म	५०रोपनी सम्म	भन्दामाथि	नभएका
१	३१	४०१	६२	४	०	९
२	२०६	१६०	१७	०	०	१
३	१८१	१४६	१२	०	०	०
४	२०३	२७०	५	०	०	२
५	१५२	२०६	२७	३	२	२
६	२३३	५८	२	०	०	४
७	१९७	१६२	२७	८	२	१
८	२०१	१९२	२१	१	०	१६
९	४	२९४	३२	०	०	०
जम्मा	१४०८	१८८९	२०५	१६	४	३५

९.सिंचाइ सुविधा उपलव्धता सम्वन्धि विवरण

बारेकोट गाउँपालिकामा कुल खेतीयोग्य जमीन मध्ये २३२५३ रोपनी मात्र उपयोग गरिएकोछ (प्राविधिक रुपमा यो विवरण फरक हुन सक्छ) जसमध्ये वाह्रै महिना सिंचाइको सुविधा भएको ,वर्षायाममा सिंचाईको सुविधा भएको र सुख्खा गरी तीन भागमा विभाजन गरेर विवरण संकलन गरिएकोछ । यो गाउँपालिकामा कुल खेतीयोग्य जमिन मध्ये जातीय आधारमा वाहुनक्षेत्री को १०३३५ रोपनी ,जनजातीको १०६९१ रोपनी र दलित जातीको ३७६९ रोपनी रहेको छ ।वाहुन क्षेत्री समुदाय संग रहेको १०३३५ रोपनी मध्ये ५२०८ रोपनी वाहै महिना सिंचाइ सुविधा उपलव्ध जग्गा रहेको छ भने ४२५४ रोपनी जग्गा मौसमी सिंचाइ सुविधा भएको अनि ८७२ रोपनी जग्गा सुख्खा छ । जनजाती समुदाय संग रहेको कुल १०६९१ रोपनी जग्गा मध्ये १४९६ रोपनी वाहै महिना सिंचाइ सुविधा उपलव्ध जग्गा रहेको छ भने ७७५९ रोपनी जग्गा मौसमी सिंचाइ सुविधा भएको अनि १३६४ रोपनी जग्गा सुख्खा छ । दलित समुदाय संग रहेको कुल ३७३९ रोपनी मध्ये ८६३ रोपनी वाहै महिना सिंचाइ सुविधा उपलव्ध जग्गा रहेको छ भने २६०० रोपनी जग्गा मौसमी सिंचाइ सुविधा भएको अनि ३०६ रोपनी जग्गा सुख्खा छ । समग्रमा कुल खेति गरिएको जग्गा मध्ये ७५६७ रोपनीमा वाह्रै महिना सिंचाई सुविधा उपलव्ध छ भने १४६१४ रोपनीमा मौसमी सिंचाइको सुविधा रहेको छ तर २५४२ रोपनी जग्गा सुख्खा रहेकोछ ।अर्को तर्फवाट जातीय रुपमा यो विवरण लाइ विश्लेषण गर्दा वाहुन क्षेत्र ले चर्चेको कुल जग्गा मध्ये ५०% जग्गा वाह्रै महिना सिंचित हुने गरिको छ भने ४१% मौसमी सिंचाइ हुने गरिको छ त्यसै गरी ८% सुख्खा रहेकोछ । जनजातीले चर्चेको कुल जग्गा मध्ये १४% वाह्रै

महिना सिंचाइ हुने गरिको छन भने ७३% मौसमी सिंचाइ हुने गरिको छ त्यसैगरी १३% सुख्खा रहेकोछ। दलित ले चर्चेको कुल जग्गा मध्ये २३% वाह्रै महिना सिंचाई हुनेगरिको छ भने ६९% मौसमी सिंचाई हुने गरिको छ त्यसै गरी ८% जग्गा सुख्खा रहेकोछ। समग्रमा कुल जग्गाको ३१% वाह्रै महिना सिंचाई हुने गरिको छ भने ५९% मौसमी सिंचाई हुने गरिकोछ त्यसैगरी १०% सुख्खा रहेकोछ। बारेकोट गाउँपालिकाको खेती गरिएको जग्गाको वार्डस्तरीय जातीय विवरण तल प्रस्तुत गरिएको छ।

वार्ड नं	वाहुनक्षेत्री (रोपनी)			जनजाती (रोपनी)			दलित (रोपनी)			जम्मा		
	सिंचाइ हुने अवधी			सिंचाइ हुने अवधी			सिंचाइ हुने अवधी			सिंचाइ हुने अवधी		
	१२महिना	मौसमी	सुख्खा	१२महिना	मौसमी	सुख्खा	१२महिना	मौसमी	सुख्खा	१२महिना	मौसमी	सुख्खा
१	८००	५८७	६३०	५३६	९०९	३६२	५००	२१४	३१८	१८३६	१७१०	१३१०
२	०	६६२	१९२	६	४०१	११५	०	६९४	७१	६	१७५७	३७८
३	६०९	६८९	३६६	२३	१९	१७	६६	७०	५६	६९८	७७८	४३९
४	५६९	७१९	७५७	०	०	०	१४७	१८२	१५७	७१६	९०१	९१४
५	६५	१७०५	५९४	०	०	०	७	२७७	६२	७२	१९८२	६५६
६	०	७५	६७०	०	०	०	१	४	२१०	१	७९	८८०
७	१५	१०५१	१०४५	०	१४४	१६२	०	१७९	९७	१५	१३७४	१३०४
८	१३६	७३२	१०७३	०	०	०	२६	२४१	१५९	१६२	९७३	१२३२
९	१६६	८९६	१०४०	०	०	०	३६	४०८	५३४	२०२	१३०४	१५७४
जम्मा	२३६०	७११६	६३६७	५६५	१४७३	६५६	७८३	२२६९	१६६४	३७०८	१०८५८	८६८७

श्रोतः घरधुरी सर्भेक्षण २०७५ जेष्ठ

१०.घरपालुवा पशुपंक्षी सम्वन्धि विवरण

बारेकोट गाउँपालिकामा हरेक घरधुरीमा व्यवसायिक रुपमा नभई आफ्नो उपभोग को लागि पशुपालन गर्ने प्रचलन रहेकोछ। हाल यो गाउँपालिका मा उपलव्ध पशुपंक्षिहरुको विवरणले यहीकुरा पुष्टि गर्दछ। विशेष गरी गाई ,गोरु ,भैसी ,वाख्रा, वंगुर, घोडा भेडा लगायत कुखुरा परेवा आदी पालन गर्ने गरिएकोछ।हाल पालन गरिएका पशुपंक्षीहरुको वार्ड स्तरीय विवरण तल प्रस्तुत गरिएको छ।

वार्ड नं	घरपालुवा पशु पंक्षिको विवरण									
	गाइ	गोरु	भैसी	राँगा	वाख्रा	भेडा	वंगुर	घोडा	कुखुरा	परेवा
१	८७३	९८८	३९१	४२	१८१६	२४२	८	९६	२४३१	१०६

२	५८०	४६२	१९७	१८	९६५	७	६२	९२४	३१	२
३	६६३	५५१	४११	६७	१०८०	८२९	२०३	६०३	१०५	३
४	९२३	७३५	५८१	१२४	९९७	८४७	१७४	१३२०	८०	०
५	५९५	५४२	३१३	५०	८६८	५९	०	११७	४६४	२१०
६	४१८	३७०	३६९	७०	१२७३	६६१	०	१४१	७३८	२
७	४९६	५८०	४५८	५२	१३५१	४३२	११३	५६३	१६३	१०
८	५४९	५९४	३५६	४१	१८५९	१३२	१०	२२	६९०	१
९	७०२	६३६	२६७	४५	५५९	११७	१२	४२	११७७	१४२
जम्मा	५७९९	५४५८	३३४३	५०९	१०७६८	३३२६	५८२	३८२८	५८७९	४७६

श्रोतः घरधुरी सर्भेक्षण २०७५ जेष्ठ

११.आर्थिक सम्पन्नता सम्वन्धि विवरण

बारेकोट गाउँपालिकामाको खाद्यान्न आत्म निर्भरताका वारेमा माथि प्रसस्त उल्लेख गरिएकोछ । समग्रमा हाल यो गाउँपालिकमामा रहेका कुल गरीव तथा धनी वर्गको एकै तालिकामा राखेर विश्लेषण गरिएको विवरण तल प्रस्तुत गरिएकोछ । जसमा यो गाउँपालिकाका वैदैशिक रोजगारको आम्दानी वाहेक र सहित कति कति को संख्यामा गरिव छन कतिको संख्यमा धनी छन भन्ने विवरण वार्डस्तरीय रुपमा तल प्रस्तुत गरिएको छ

वार्डनं	वैदेशिक रोजगार वाहेक को अवस्था					वैदेशिक रोजगारसहितको अवस्था				
	अति गरीब	गरीब	मध्यम	सम्पन्न	जम्मा	अति गरीब	गरीब	मध्यम	सम्पन्न	जम्मा
१	७	१०१	१६५	२३४	५०७	७	९९	१५५	२४६	५०७
२	९८	१७९	६९	३८	३८४	९६	१८०	६९	३९	३८४
३	७०	१७३	६१	३५	३३९	७०	१७०	६४	३५	३३९
४	११५	१५५	९२	११८	४८०	११२	१५०	९४	१२४	४८०
५	९४	१७०	६९	५९	३९२	८८	१७०	६९	६५	३९२
६	१५	१४२	८३	५७	२९७	१०	१३७	८६	६४	२९७
७	११	१०७	१६३	११६	३९७	८	१०३	१६५	१२१	३९७
८	१६६	१७२	५७	३६	४३१	१५५	१६७	६१	४८	४३१
९	३६	१९५	७८	२१	३३०	३६	१९१	७९	२४	३३०

जम्मा	६१२	१३९४	८३७	७१४	३५५७	५८२	१३६७	८४२	७६६	३५५७

श्रोतः घरधुरी सर्भेक्षण २०७५ जेष्ठ

माथि उल्लेखित तालिकामा अति गरिव भन्नाले आफ्नो उत्पादन वा कमाइले अधिकतम ३ महिना संम्म जीवन नीर्वाह हुने परिवार संख्या, गरीव भन्नाले आफ्नो उत्पादन वा कमाइले अधिकतम ६ महा सम्म जीवन निर्वाह हुने परिवार संख्या ,मद्यम भन्नाले आफ्नो उत्पादन वा कमाईले अतिकतम ९ महिना सम्म जीवन निर्वाह हुने परिवार संख्या र सम्पन्न भन्नाले आफ्नो उत्पादन वा कमाईले न्युनतम १२ महिना जीवन निर्वाह हुने परिवार संख्या भन्ने वुझंनु पर्दछ र यसमा दाया र वाँया प्रमुख खण्डमा वैदेशिक रोजगार वाट प्राप्त आम्दानी वाहेक र सहितको विवरण प्रस्तुत गरिएको छ जसलाई तल स्तम्भ चित्रमा पनि देखाइएकोछ।

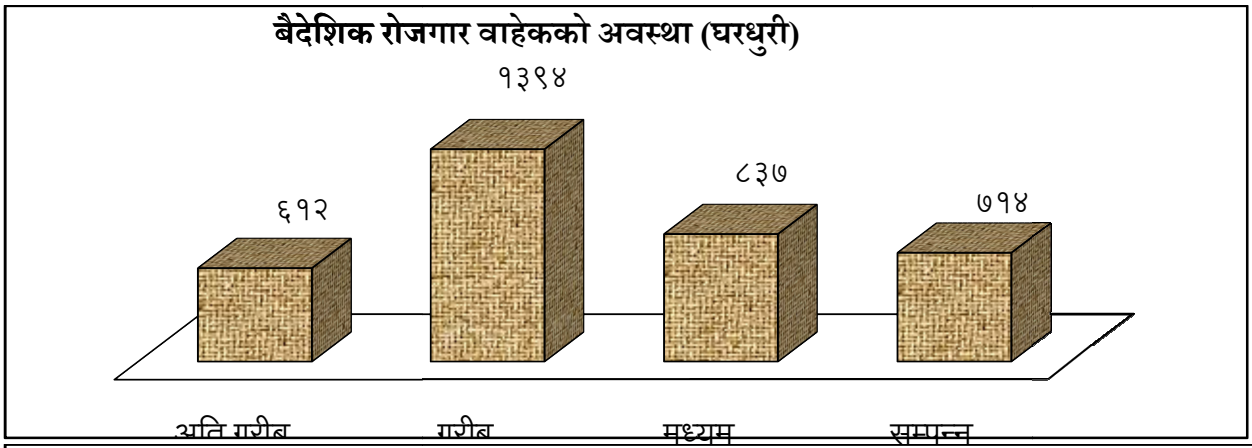

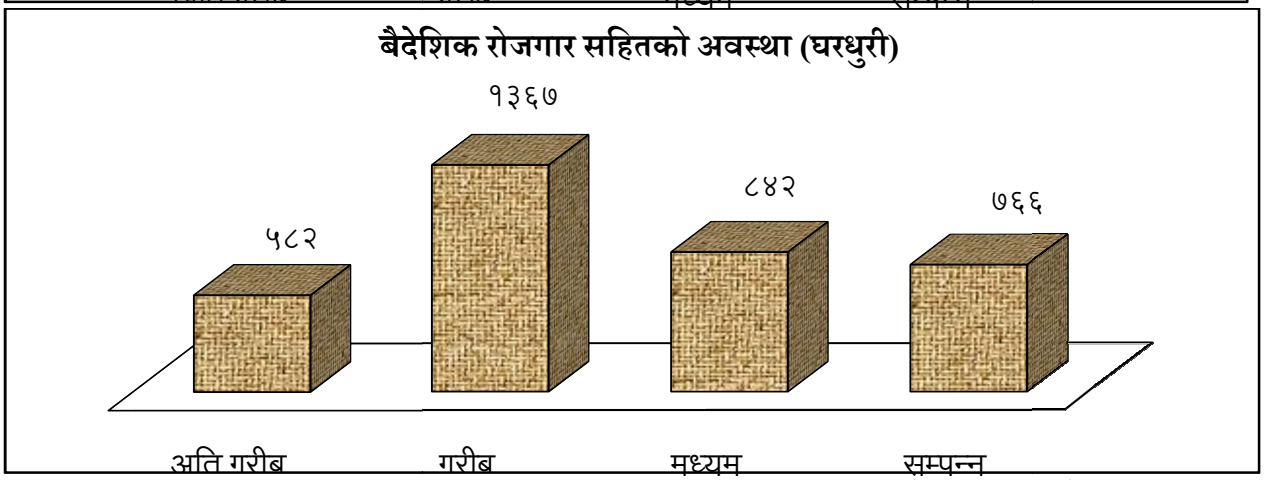

श्रोतः घरधुरी सर्भेक्षण २०७५ जेष्ठ

१२. शिक्षा सम्वन्धि विवरण

बारेकोट गाउँपालिकाको कुल जनसंख्या २१७८९रहेको छ भने ५ वर्ष भन्दा मुनिको जनसंख्या ३३४७ रहेकोछ ।यो संख्या घटाउदा ५ वर्ष भन्दा माथिको जनसंख्या १८४४२ हुन आउछ त्यसैका आधारमा शैक्षिक विवरण प्रस्तुत गरिएकोछ । यो गाउँपालिकाको कुल जनसंख्याको १५% अर्थात २७०७ जना निराक्षर रहेकाछन । वाँकी रहेका ८५% जनसंख्या मध्ये ३३% अर्थात ६११२ जना साक्षार (सामान्य पढ्न र लेख्न सक्ने) रहेकोछ भने २२% अर्थात ४०७७ जना कक्षा

पाँच सम्म अध्ययन गरेको जनसंख्या रहेकोछ । त्यसैगरी कुल जनसंख्याको १५% अर्थात २८१४ जना दश कक्षा सम्म अध्ययन गरेको जनसंख्या रहेको छ भने ७% अर्थात १२८१ जनसंख्या एस एल सी सम्म अध्ययन गरेकाछन । प्रमाणपत्र तह पास गरेको ६% अर्थात १०६७,स्नातक तह पास गरेको २% अर्थात ३१३ र स्नातकोत्तर तह पास गरेको संख्या ६७ रहेकोछ भने ४ जनाको अध्ययनको तह खुलेको छैन । शिक्षा सम्वन्धि वार्ड स्तरीय तल प्रस्तुत गरिएकोछ ।

वार्ड नं	निरक्षर	साक्षर	५ कक्षा पास	१० कक्षा पास	SLC	प्रमाणपत्र तह	स्नातक तह	स्नातकोत्तर	तह नखुलेको	कुल जम्म
१	१४५	७४८	७११	४४५	१९७	१४०	७७	२३	१	२४८७
२	३३८	४६९	४५८	४३३	१५०	१३३	१५	३	०	१९९९
३	२०७	६०१	५२८	३२२	११२	७५	२४	३	०	१८७२
४	५८६	५७६	५१७	५१६	२२६	१२८	२१	९	१	२५८०
५	१०८	१०१९	४२७	११७	९६	१४७	९७	१८	०	२०२९
६	२७७	३५५	४१०	२४६	१००	१६६	१६	१	०	१५७१
७	५२३	७८७	३४०	२१८	१८७	६४	१२	३	१	२१३५
८	५१४	६५२	३२५	२७७	१३०	१२६	४५	६	१	२०७६
९	९	९०५	३६१	२४०	८३	८८	६	१	०	१६९३
जम्मा	२७०७	६११२	४०७७	२८१४	१२८१	१०६७	३१३	६७	४	१८४४२
प्रतिशत	१५%	३३%	२२%	१५%	७%	६%	२%	०%	०%	१००%

श्रोतः घरधुरी सर्भेक्षण २०७५ जेष्ठ

१२.१.स्कुल नगएका र विचैमा कक्षा छोडेका वालवालिकाको विवरण

पछिल्लो समयमा शिक्षा क्षेत्रमा सरकारको लगानी अविभावक को चासो र स्वयम विद्यार्थीहरुको चाहना र देखासिकि समेतको कारणले गर्दा विद्यालय नजाने वालवालिकाहरुको दिन प्रतिदिन घट्दै आइरहेकोछ । तैपनि कहि कतै यस्तो अवस्था अझैछ । बारेकोट गाउँपालिकामा गरिएको अध्ययनमा कुल ३७ वालवालिका कित विद्यालय गएका छैनन कि त विचमा नै छोडेकाछन (यो संख्या भित्र अपाङ्गताका कारण विद्यालय नगएका परिवाहरुको विवरण समावेस गरिएको छैन) जातीय रुपमा हेर्दा यो अवस्था सवैभन्दा धेरै दलितजातीमा देखिएको छ भने दोश्रोमा वाहुन क्षेत्रीर त्यसपछि जनजातीमा देखिएको छ । कुल ३७ जना वालवालिका मध्ये दलित१८जना,जनजाती २ जना र वाहुन क्षेत्री१७ जना रहेकाछन भने लिङ्गीय आधारमा कुल ३७ जना मध्ये १० जना वालिका र २७ जना वालक रहेकाछन । यो गाउँपालिकाको स्कुल नगएका वा विचैमा कक्षा छोडेका ५ देखि १४ वर्ष सम्मका वालवालिकाको जातीय लिङ्गीय र वार्डस्तरीय विवरण तल प्रस्तुत गरिएकोछ ।

वार्ड नं	वाहुनक्षेत्री		जनजाती		दलित		जम्मा		
	केटी	केटा	केटी	केटा	केटी	केटा	केटी	केटा	जम्मा

१	१	०	१	०	०	०	२	०	२
२	०	०	०	०	०	२	०	२	२
३	१	५	०	०	२	४	३	९	१२
४	०	४	०	०	०	०	०	४	४
५	०	०	०	०	०	०	०	०	०
६	०	१	०	०	०	१	०	२	२
७	१	२	१	०	१	५	३	७	१०
८	०	०	०	०	०	०	०	०	०
९	०	२	०	०	२	१	२	३	५
जम्मा	३	१४	२	०	५	१३	१०	२७	३७

श्रोतः घरधुरी सर्भेक्षण २०७५ जेष्ठ

१२.२.निरक्षर जनसंख्या सम्वन्धि विवरण

बारेकोट गाउँपालिकाको १५ प्रतिशत अर्थात २७०७ जनसंख्या निराक्षर रहेकोछ। निराक्षर जनसंख्या भित्र विशेष गरेर जेष्ठ नागरिकहरु लगायत अन्य रहेकाछन। जातीय आधारमा १७२३ जना वाहुन क्षेत्री,८९ जना जनजाती र ८९५ जना दलित जाती रहेकाछन भने लिङ्गीय आधारमा १६२४ जना महिला र १०८३ जना पुरुष रहेकाछन। लिङ्गीय रुपमा यो संख्या हेर्दा महिला ६०% र पुरुष ४०% निरक्षर रहेकाछन। यो गाउँपालिकाको जातीय लिङ्गीय र वार्ड स्तरीय विवरण तल प्रस्तुत गरिएको छ।

वार्ड नं	वाहुनक्षेत्री		जनजाती		दलित		जम्मा		
	महिला	पुरुष	महिला	पुरुष	महिला	पुरुष	महिला	पुरुष	जम्मा
१	३६	३४	१५	८	२३	२९	७४	७१	१४५
२	५०	२५	२२	१०	१३५	९६	२०७	१३१	३३८
३	९७	५२	२	०	३०	२६	१२९	७८	२०७
४	२३४	१९७	०	०	८३	७२	३१७	२६९	५८६
५	४०	२१	०	०	२५	२२	६५	४३	१०८
६	१००	४२	०	०	८२	५३	१८२	९५	२७७
७	२२४	१४७	२०	१२	६५	५५	३०९	२१४	५२३
८	२६४	१५१	०	०	७२	२७	३३६	१७८	५१४
९	५	४	०	०	०	०	५	४	९

जम्मा	१०५०	६७३	५९	३०	५१५	३८०	१६२४	१०८३	२७०७

श्रोतः घरधुरी सर्भेक्षण २०७५ जेष्ठ

१२.३.साक्षरता दर सम्वन्धि विवरण

बारेकोट गाउँपालिकाको साक्षरता८५% रहेकोछ । यहाँको कुल जनसंख्या १८४४२ (५ बर्ष भन्दा माथिको मात्र जनसंख्या) मध्ये २७०७ अर्थात १५% भन्दा वाहेक सवै जनसंख्या साक्षर रहेकोछ। जातीय आधारमा हेर्दा वाहुन क्षेत्री मा ८६% साक्षर रहेका छन भने जनजातीमा ९३% र दलित जातीमा ८३% साक्षरता रहेकोछ । जातीय र वार्ड स्तरीय विवरण तल प्रस्तुत गरिएकोछ।

वार्ड नं	वाहुनक्षेत्री			जनजाती			दलित		
	जनसंख्या	निरक्षर	साक्षरता	जनसंख्या	निरक्षर	साक्षरता	जनसंख्या	निरक्षर	साक्षरता
१	१०१४	७०	९३%	७३७	२३	९७%	७३६	५२	९३%
२	५८९	७५	८७%	३३९	३२	९१%	१०७१	२३१	७८%
३	१४५१	१४९	९०%	३३	२	९४%	३८८	५६	८६%
४	१९५४	४३१	७८%	०	०	०	६२६	१५५	७५%
५	१५९१	६१	९६%	०	०	०	४३८	४७	८९%
६	९९७	१४२	८६%	०	०	०	५७४	१३५	७६%
७	१५६७	३७१	७६%	१७९	३२	८२%	३८९	१२०	६९%
८	१६८६	४१५	७५%	०	०	०	३९०	९९	७५%
९	१६८६	९	९९%	०	०	०	५७२	०	१००%
जम्मा	१२५३५	१७२३	८६%	१२८८	८९	९३%	५१८४	८९५	८३%

श्रोतः घरधुरी सर्भेक्षण २०७५ जेष्ठ

१३.वार्षिक आम्दानि सम्वन्धी विवरण

बारेकोट गाउँपालिकाको वार्षिक आम्दानी ४९ करोड ५ लाख ४० हजार रहेकोछ। यहाँको जनसंख्याको आधारमा हेर्दा प्रतिव्यक्ति आम्दानी २२ हजार ५१३ रुपैया हुन आउछ जुन राष्ट्रिय प्रतिव्यक्ति आयको आधा भन्दा कम हो हाल राष्ट्रिय प्रतिव्यक्ति आय १०५ अमेरीकि डलर अर्थात करीव १लाख २० हजार नेपाली रुपैया रहेकोछ । वार्षिक आम्दानीको प्रमुख श्रोतहरुमा कृषि पशुपालन,व्यापार,उद्योग व्यवसाय,नोकरी,ज्यालादारी तथा वैदेशिक रोजगारी आदी रहेका छन । वार्षिक आम्दानी जुन जुन पेशा व्यवसाय वाट प्राप्त भएको छ त्यसका आधारमा हेर्दा कृषितथा पशुपालनवाट ५०% ,व्यापार वाट ८% ,उद्योग व्यवसाय वाट १%, नोकरी वाट १५%, ज्यालादारी वाट २३% र वैदेशिक रोजगारीवाट ३% रहेकोछ । यो वार्षिक आम्दानी हासिल गर्नका लागि कुल १००२९ जनसंख्या संलग्न रहेकोछ । संलग्न मध्ये ६३% कृषि पेशामा ,५% व्यापारमा,१% उद्योग व्यवसायमा,४%

नोकरीमा, २७% ज्यालादारीमा र ३% वैदेशिक रोजगारीमा छन । यी दुईवटा तथ्यको अध्ययन योग्य रहेको छ । जस्तो ६५% संलग्नाता रहेको कृषि पेशाले ५०% आम्दानी दिएको छ भने ५% संलग्न रहेको व्यापारले ८% आम्दानी दिएकोछ । यसैगरी ४% संलग्न रहेको नोकरीले १५% आम्दानी दिएकोछ भने २७% संलग्न रहेको ज्लायादारीले २३% र वैदेशिक रोजगारमा ३% सहभागिता र ३% नै आम्दानी रहेकोछ ।। हाल बारेकोट गाउँपालिकामा पेशा व्यवसायमा संलग्न व्यक्ति तथा वार्षिक आम्दानी को वार्ड स्तरीय विवरण तल प्रस्तुत गरिएको छ ।

व्यावसायमा संलग्न जनसंख्या सम्वन्धि विवरण

वार्ड नं	कृषि	व्यापार	उद्योग व्यवसाय	नोकरी	ज्यालादारी	वैदेशिक रोजगार	जम्मा
१	५६३	५०	५	७८	५८५	१८	१२९९
२	८३३	३७	२	६०	३२३	२	१२५७
३	५९०	४३	३	२८	२८३	३	९५०
४	९५२	१८५	१६	६४	२४०	२०	१४७७
५	७९९	१५	३	८२	१९८	९	११०६
६	५०६	१६	२१	४१	१७०	२८	७८२
७	६६५	३८	३	३३	४०३	२१	११६३
८	७३३	६०	३	२४	१३२	४१	९९३
९	६११	१७	१	७	३६१	५	१००२
जम्मा	६२५२	४६१	५७	४१७	२६९५	१४७	१००२९
प्रतिशत	६२%	५%	१%	४%	२७%	१%	१००%

श्रोतः घरधुरी सर्भेक्षण २०७५ जेष्ठ

श्रोतअनुसार वार्षिक आम्दानी सम्वन्धि विवरण (रु हजारमा)

वार्ड नं	कृषि पशुपालन	व्यापार	उद्योग व्यवसाय	नोकरी			ज्याला	वैदेशिक रोजगार	जम्मा
				नीजि	सरकारी	गैह्र सरकारी			
१	५६०४२	३५१०	८१०	२२६०	९५४४	५५०	१९२००	३२५०	९५१६६
२	२००४८	११६९	१००	३८०	९८५०	३८०	१३९५७	३००	४६१८४
३	२३२५१	३४२०	९०	८१	३८३८	३००	७९३३	२६०	३९१७३

४	३०५१३	२३४९५	१२९०	३५०	१०२६४	२६५	१११००	१७६०	७९०३७
५	२१५३५	१२६५	११०	१३६६	१३७६६	११०४	९२३०	१६३०	५०००६
६	२२७१६	१५४१	१२९०	५४२	७१०१	१२६	९२२१	२४७०	४५००७
७	२७५५९	१५४०	२५०	०	५०१०	०	२३४५०	१९९०	५९७९९
८	२५६६६	२८६०	११०	२८०	४२७४	२००	४२७०	४४००	४२०६०
९	१६९६८	६५०	२०	०	६२०	०	१५१००	७५०	३४१०८
जम्मा	२४४२९८	३९४५०	४०७०	५२५९	६४२६७	२९२५	११३४६१	१६८१०	४९०५४०
प्रतिशत	५०%	८%	१%	१%	१३%	१%	२३%	३%	१००%

श्रोतः घरधुरी सर्भेक्षण २०७५ जेष्ठ

माथि उल्लेखित तालिकालाई अध्ययन थप सहजता प्रदान गर्न तपशिल अनुसार स्तम्भ चित्र मार्फत देखाइएकोछः

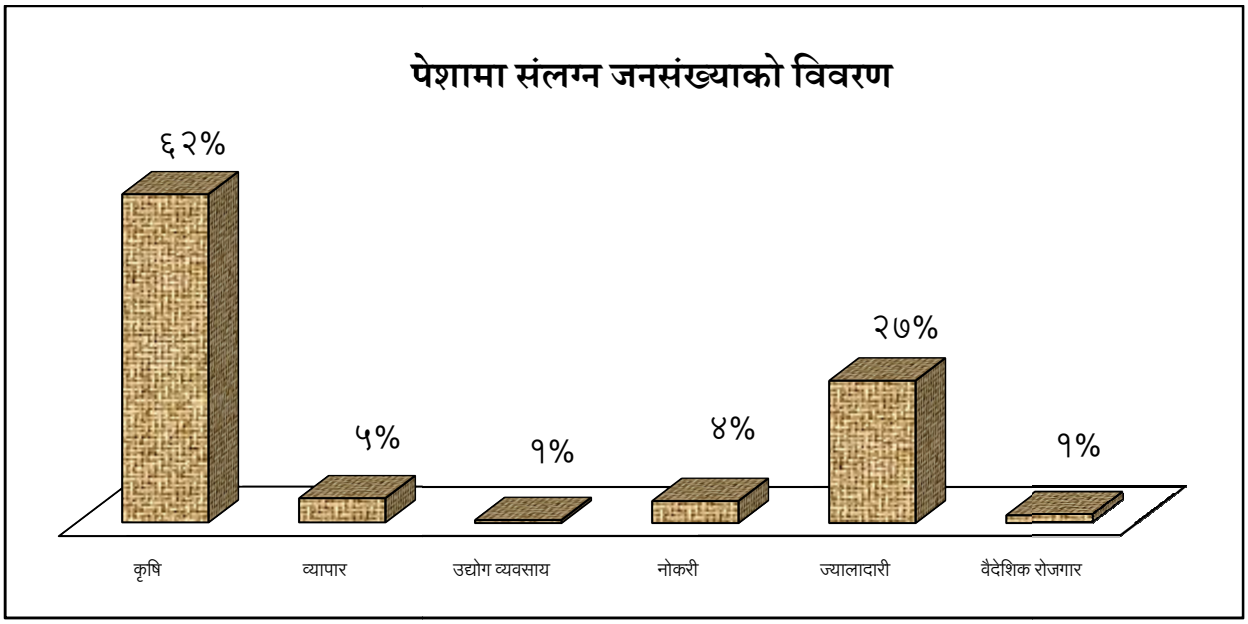

श्रोतः घरधुरी सर्भेक्षण २०७४ फागुन

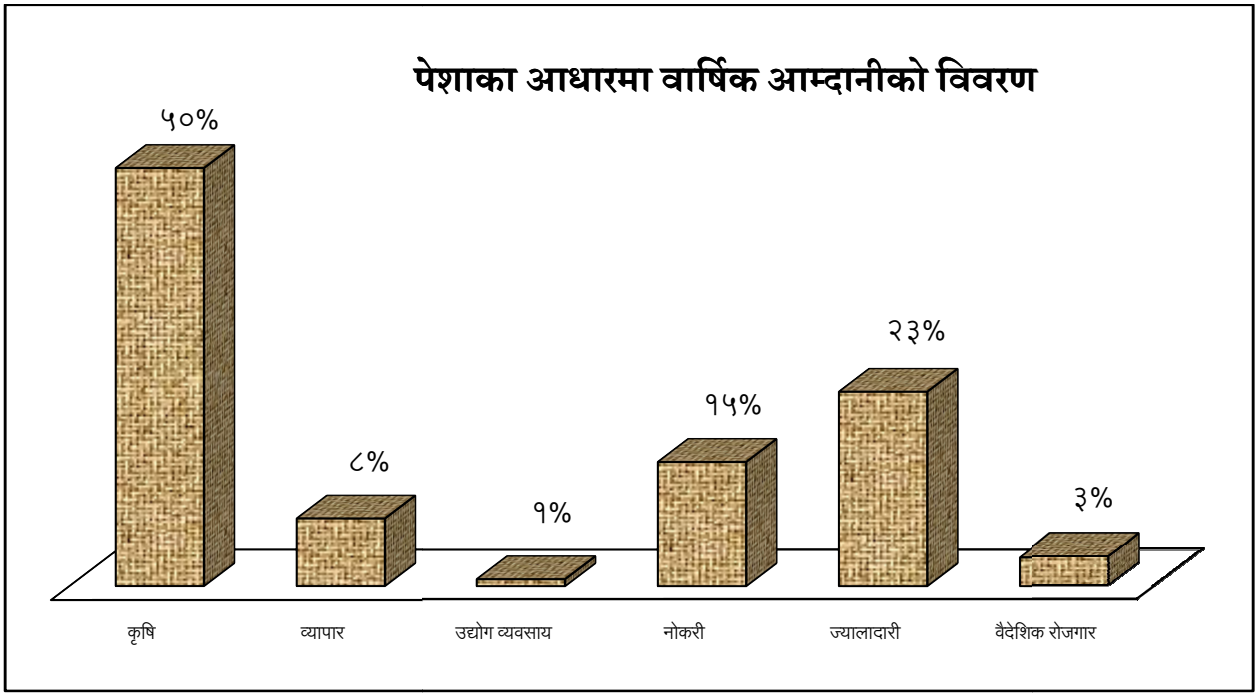

१४. वार्षिक उत्पादन सम्वन्धी विवरण

बारेकोट गाउँपालिकाको वार्षिक उत्पादन सम्वन्धि विवरणमा मुख्य रुपमा ७ भागमा वाडिएकोछ । ती खण्डहरुमा अन्नवाली,नगदेवाली,पशुजन्य उत्पादन,तेलहन वाली,दलहन वाली,तरकारी अन्तरगत आलु र फलफुल समावेस गरिएकोछ । अन्न वाली मा धान, मकै, कोदोर गहुँ नगदे वालीमा अलैची, अम्लिसो,अदुवा, पशुजन्य उत्पादनमा दुध, मासु, अण्डा,तेलहनमा तोरी,सर्स्यौं र दलहनमा मास सीमि मस्याम,तरकारी अन्तरगत आलु र फलफुल अन्तरगत यो गाउँपालिका मा उत्पादन हुने फलफुलहरुको वारेमा विवरण संकलन गरिएकोछ । वार्षिक उत्पाद अनुसार यो गाउँपालिकाको अन्नवाली अन्गतरगत ९३२८ मुरी धान २६४५१ मुरी मकै १६८१९ मुरी गहु र ७१३ मुरी कोदो उत्पादन हुने गर्दछ । तेलहन अन्तरगत तोरी १५७८ मुरी र दलहन अन्तरगत सिमि मस्याम ७२६२ मुरी उत्पादन हुने गर्दछ । यो गाउँपालिकाको प्रमुख वालीमा पर्ने आलु पनि उल्लेखनीय उत्पादन हुन सकेको छैन हाल वार्षिक रुपमा ६७ टन मात्र उत्पादन हुने गरेकोछ । नगदेवाली अन्तरगत यो गाउँपालिका अलैचिका संभावना भएको गाउँपालिका भए पनि उत्पादन हुन सकेको छैन हाल वार्षिक रुपमा ३४१ केजी उत्पादन भइरहेकोछ त्यस्तै अम्रिसो पनि वार्षिक रुपमा ४०३४ केजी उत्पादन भइरहेको छ । त्यस्तै अर्को नगदेवाली अदुवाको पनि व्यवसायिक खेती हुन सकेको छैन वार्षिक रुपमा ३२४२ केजी मात्र उत्पादन भइरहेकोछ । पशुजन्य उत्पादनमा अन्तरगत यो गाउँपालिकामा दुध वार्षिक रुपमा १२ लाख ७७ हजार ८५०लिटर उत्पादन भइरहेको छ भने मासु वार्षिक रुपमा १ लाख ४८ हजार ५७१ केजी उत्पादन भइरहेकोछ । अण्डाको हकमा यो गाउँपालिकामा वार्षिक रुपमा ३८ हजार

२८० गोटा उत्पादन भइरहेकोछ । बारेकोट गाउँपालिकाको वार्षिक उत्पादन सम्वन्धि वार्ड स्तरीय विवरण तल प्रस्तुत गरिएकोछ ।

वार्ड नं	अन्नवाली (मुरीमा)				तोरी (मुरि)	दाल (मुरी)	आलु (केजी)
	धान	मकै	गहु	कोदो			
१	३३०४	५७६६	५४९४	१३८	३०३	३१९३	१९०९४
२	१३१४	२२५३	१९७२	२३	४१	१२०	१२०८
३	६६८	२०३९	११३३	१२४	९७	४४६	३१८९
४	७४१	२७७५	२०५६	१२७	८२	६८१	८२७०
५	९९३	३१२४	१३४२	२५	५२	३६७	११३००
६	७८	२६६१	८१८	२२	१३२	१००७	४१८७
७	५३२	३०९०	१६०१	१४३	३२२	८६६	१४२९१
८	१०८९	३००४	१४२७	१	४३३	२७२	१५४३
९	६०९	१७३९	९७६	११०	११६	३१०	३४५७
जम्मा	९३२८	२६४५१	१६८१९	७१३	१५७८	७२६२	६६५३९

श्रोतः घरधुरी सर्भेक्षण २०७५ जेष्ठ

वार्ड नं	नगदेवाली (केजी)			फलफुल	पशुजन्य			अन्य
	अलैची	कुचो	अदुवा		दुध (लिटर)	मासु (केजी)	अण्डा (गोटा)	
१	३०	२०८७	८७४	७००	६००००	२१३६९	९६०	०
२	१०	०	०	५५०	७००००	११११५	९२४०	०
३	७२	१३४	४०	६३९	१४५८५०	२००२०	६०३०	०
४	५०	६१४	५६	४३४६	१४८०००	२०४३६	१३२००	०
५	४	०	१७१६	६५	१२००००	९८५३	११७०	०
६	०	०	४२	५१२१	१४५९५०	१९७०२	१४१०	०
७	१३५	१५०	५०	६८०	१४४०००	१८७२२	५६३०	०
८	०	०	०	३०	८५०५०	२००८३	२२०	०
९	४०	१०४९	४९४	४९५९	११०२५०	७२७१	४२०	०

जम्मा	३४१	४०३४	३२७२	१७०९०	१२७७८५०	१४८५७१	३८२८०	०

श्रोतः घरधुरी सर्भेक्षण २०७५ जेष्ठ

१५. वार्षिक उत्पादनको खपत सम्वन्धी विवरण

बारेकोट गाउँपालिकाको वार्षिक रुपमा उत्पादन भएका नगदेवाली वाहेक सवैको खपत स्थानीय स्तरमा नै हुन्छ र वाहिर वाट थप ल्याएर जीविकोपार्जन गर्नु पर्ने अवस्थाछ । माथि उल्लेखित सवैवालीहरुको खपत कति हुन्छ ? भन्ने वारेमा घरधुरी स्तरमा विवरण संकलन गरिएको थियो । विवरण अनुसार वार्षिक रुपमा धान ३१५९४ मुरी मकै ३१७६१ मुरी गहुँ ९५८० मुरी कोदो १६८५ मुरी तोरी १६८८ मुरी दाल २८४२ मुरी आलु १५४ टन अम्रिसो ४२५५ केजी अदुवा ७२८८ केजी दुध २ लाख ९६ह हजार ७७९ लिटर मासु १०६६७३ केजी र अण्डा १ लाख १० हजार ९१६ वटा खपत हुने गर्दछ । जसको वार्ड स्तरीय विस्तृत विवरण तल प्रस्तुत गरिएको छ ।

वार्ड नं	अन्नवाली (मुरीमा)				तोरी (मुरि)	दाल (मुरी)	आलु (केजी)
	धान	मकै	गहु	कोदो			
१	२९०४	५४५५	५९१	८९	२१८	२६१	१८९५४
२	४०९६	४२१९	६२८	३४०	१६९	३४४	३५२६८
३	१६०९	२८३१	३५६	२०२	१५०	२६२	४३८५
४	६३८४	४६८०	३७०८	२००	३९	२७१	१४४३४
५	३४५९	३१५१	८५४	३३	१४८	३१०	२९२४४
६	४९३५	५०५९	९७१	२४६	२६२	४११	१६२९४
७	२८८५	२८६६	७९७	३४	१८७	३२७	१६५४३
८	३६५९	३२०	७१४	८	२७५	२८९	१३८४२
९	१६६३	३१८०	९६१	५३३	२४०	३६७	५८११
जम्मा	३१५९४	३१७६१	९५८०	१६८५	१६८८	२८४२	१५४७७५

श्रोतः घरधुरी सर्भेक्षण २०७५ जेष्ठ

वार्ड नं	नगदेवाली (केजी)			फलफुल	पशुजन्य			अन्य
	अलैची	कुचो	अदुवा		दुध (लिटर)	मासु (केजी)	अण्डा (गोटा)	
१	०	२२६१	१४५८	२४८९	१०४१२	२०३८५	९२०	०
२	०	०	०	४६५	४२१६५	२१७००	५६९८५	०
३	०	१९८	५३१	१३६२	१०५०३	४४५१	३८२२	०

वार्ड नं	नगदेवाली (केजी)			फलफुल	पशुजन्य			अन्य
	अलैची	कुचो	अदुवा		दुध (लिटर)	मासु (केजी)	अण्डा (गोटा)	
४	०	२६१	१७४	८२८१	२५४१६	९५७४	६६८८	०
५	०	२	१४५७	१७९	३१३६८	८६६१	९९४	०
६	०	५	१७२४	१७७५९	३१२५०	१४३८७	२२५९०	०
७	०	५	५७	४१३	६४७४१	९४९७	१७००	०
८	०	०	९७२	३०९३	७४७०५	११०९७	६३७२	०
९	०	५२३	९१५	६२३६	६२१९	६९२१	१०८४५	०
जम्मा	०	४२५५	७२८८	४०२७७	२९६७७९	१०६६७३	११०९१६	०

श्रोतः घरधुरी सर्भेक्षण २०७५ जेष्ठ

माथि उल्लेखित विवरण अनुसार बारेकोट गाउँपालिकामा गहुँ दाल तथापशुजन्य उत्पादनमा वाहेक कुनैपनि उत्पादनले वार्षिक खपत पुरा गर्न सकेकोछैन । वार्षिक रुपमा धान २२२६६ मुरी मकै ५३१० मुरी कोदो ९७२ मुरी तोरी ११० मुरी आलु ८८टन अम्रिसोको कुचो २२१ केजी वाहिर वाट आयात गर्नु पर्ने हुन्छ ।

१६. वार्षिक खर्च सम्वन्धी विवरण

बारेकोट गाउँपालिकाको वार्षिक खर्च सम्वन्धि विस्तृत अध्ययन गरिएकोछ । जीवन निर्वाहका लागि आवश्यक पर्ने नियमित खर्चका विषयहरुलाई सुक्ष्म रुपमा प्रस्तुत गरिएकोछ । आवासको व्यवस्था भइसकेको हुनाले आवासलाई भने समावेस गरिएकोछैन । समावेश गरिएका विषयहरुमा खाना ,कपडा , शिक्षा, स्वास्थ्य, चाडपर्व, पशुआहार,पशुस्वास्थ्य, संचार,यातायात,अम्मल,ऋणको व्याज र अन्य गरी १२ वटा शिर्षकमा सुचना संकलन गरिएको थियो । जस अनुसार खानामा ३९ करोड २३ हजार ,लुगाकपडामा ६ करोड १० लाख ९ हजार,शिक्षामा ९ करोड ५८ लाख १९ हजार,स्वास्थ्यमा १० करोड २ लाख २९ हजार, चाडपर्वैमा ८ करोड ७१ लाख ५६ हजार,चन्दा सहयोग ६६ लाख ४२ हजार,पशुआहार तथा स्वास्थ्यमा ७९ लाख ४५ हजार,खैनी,सुर्ती, गुड्खा लगायत रक्सी (खाजाको रुपमा खाने जाँड यसमा समावेस गरिएको छैन) लगायत अम्मलमा २ करोड १० लाख ७२ हजार,मोवाइल रिचार्ज कार्ड १ करोड २२ लाख ७७ हजार ,साहुको ऋणको व्याज तिर्न १ करोड ९९ लाख ८२ हजार,यातायातमा २ करोड २४ लाख ३७ हजार र अन्य ६२ हजार गरी कुल वार्षिक खर्च **५९ करोड ४२ लाख २३ हजार** रहेकोछ ।प्रतिशतका आधारमा हेर्दा कुल खर्चको ४४% खानामा,१३% लत्ता कपडामा ,१७% शिक्षामा,४% स्वास्थ्यमा,७% चाडवाडमा,१% चन्दा सहयोगमा,१% पशुस्वास्थ्यमा,४% अम्मलमा,२% मोवाइल रिचार्जमा,साहुको ऋणको व्याज तिर्नमा ३%,यातायात को लागि ४% खर्च हुने गरेकोछ । बारेकोट

गाउँपालिकाकोवार्षिक खर्च सम्वन्धि वार्ड स्तरीय विवरण टेवल तथा स्तम्भ चित्रको माद्यम वाट तल प्रस्तुत गरिएको छ।

वार्ड नं	खाना	कपडा	शिक्षा	स्वास्थ्य	चाडपर्व	चन्दा	पशु स्वास्थ
१	५२२१४	८१६८	२०३२५	१३४१८	११६६८	४३६	२५६१
२	४१०४५	६४२०	१५६८८	१०५४८	९१७२	२९१	१४१०
३	४१२४२	६४५१	६७४२	१०५९८	९२१६	१०८	११३६
४	५५२०४	८६३५	३२५२३	१४१८६	१२३३६	२२७	५७३६
५	४४०८८	६८९६	१४६८५	११३३०	९८५२	२०७	८१९
६	३२६३२	५१०४	८३१५	८३८६	७२९२	२४१	१२१४
७	४५६९९	७१४८	६२१५	११७४४	१०२१२	१०७	७५
८	४३३५४	६७८२	९२४३	१११४१	९६८८	२५४	८३४
९	३४५४७	५४०४	७९२०	८८७८	७७२०	२२५	२०२३
जम्मा	३९००२५	६१००८	१२१६५६	१००२२९	८७१५६	२०९६	१५८०८
प्रतिशत	४४%	७%	१४%	११%	१०%	०%	२%

श्रोतः घरधुरी सर्भेक्षण २०७५ जेष्ठ

माथिको टेवलको थप खण्ड

वार्ड नं	मोवाइल	अम्मल	यातायात	व्याज	अन्य	जम्मा
१	२६९४	२९१७	२४८७	३५	०	११६९२३
२	१९६१	७६३७	३४९४	५८८१	०	१०३५४७
३	१९२८	१९१५	३२२२	३६०९	०	८६१६७
४	२६१६	३६९३	२९१७	७६०८	०	१४५६८१
५	२४०५	२३६१	३०५८	३८६९	०	९९५७०
६	१९०९	२७८९	३५८७	३९५७	०	७५४२६
७	३१३०	३०१३	१८९१	९४५	०	९०१७९
८	२९३४	६५९२	३२२०	४०७५	०	९८११७
९	३२२३	१६७२	३८३५	४७०९	०	८०१५६
जम्मा	२२८००	३२५८९	२७७११	३४६८८	०	८९५७६६

प्रतिशत	३%	४%	३%	४%	०%	१००%

श्रोतः घरधुरी सर्भेक्षण २०७५ जेष्ठ

माथिको विवरणलाई थप स्पस्ट वनाउनका लागि स्तम्भ चित्र मार्फत तल प्रस्तुत गरिएकोछ । जसमा यो गाउँपालिकाको खर्चको अवस्था देखाइएको छ खाना शिक्षा स्वास्थ्य तथा चाडवाडमा खर्च मुख्य रुपमा केन्द्रित भएको छ ।

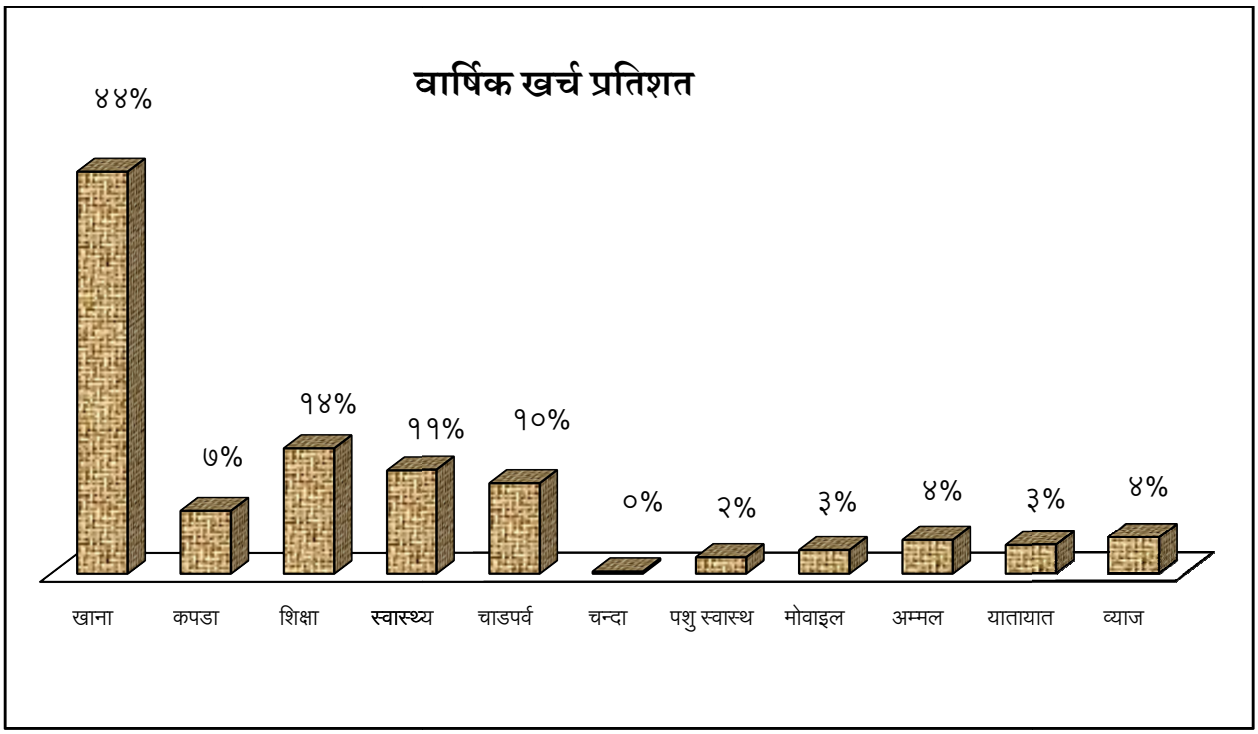

श्रोतः घरधुरी सर्भेक्षण २०७५ जेष्ठ

१७. विरामी हुदा पहिलो उपचार सम्वन्धी विवरण

बारेकोट गाउँपालिकाका कुल ३५५७ घरधुरी मध्ये विरामी हुदा स्वास्थ्य सम्वन्धि कुन उपाय अवलम्वन गर्छन भन्ने वा कुन निकायमा जान्छन भन्ने आधारमा सुचना संकलन गरिएको छ । मुख्य रुपमा स्वास्थ्य संस्था,नर्सिङ होम,औषधिपसल,जडिवुटी प्रयोग गर्ने र धामीझाक्रिकोमा जाने घरधुरीको विवरण संकलन गरिएकोहो । जस अनुसार विरामी हुदा सवैभन्दा पहिले८१% अर्थात २८९८ घरधुरी अस्पताल वा स्वास्थ्य संस्थामा जाने गरेका छन भने ८% अर्थात २६८ घरधुरी औषधीपसल वा नर्सीङ होम जाने गरेकाछन । त्यस्तै १% अर्थात २३घरधुरी जडिवुटी प्रयोग गर्ने गरेकाछन भने १०% अर्थात ३५८ घरधुरी धामी झाक्रिकोमा जाने गरेकाछन । जसको वार्ड स्तरीय विवरण तल प्रस्तुत गरिएको छ ।

वार्ड नं	अस्पताल जाने	नर्सिङहोम जाने	जडीवुटी प्रयोग गर्ने	औषधि पसल जाने	धामी को मा जाने	अन्य केहि गर्ने	जम्मा घरधुरी

वार्ड नं	अस्पताल जाने	नर्सिङहोम जाने	जडीवुटी प्रयोग गर्ने	औषधि पसल जाने	धामी को मा जाने	अन्य केहि गर्ने	जम्मा घरधुरी
१	५०७	०	०	०	०	०	५०७
२	३८४	०	०	०	०	०	३८४
३	३३३	४	०	०	२	०	३३९
४	४७७	२	०	०	१	०	४८०
५	२७९	३	०	८	१०२	०	३९२
६	२९७	०	०	०	०	०	२९७
७	३९५	०	०	०	२	०	३९७
८	२२	१६२	०	४	२४३	०	४३१
९	२०४	८४	२३	१	१८	०	३३०
जम्मा	२८९८	२५५	२३	१३	३६८	०	३५५७
प्रतिशत	८१%	७%	१%	०%	१०%	०%	१००%

श्रोतः घरधुरी सर्भेक्षण २०७५ जेष्ठ

१८. प्राकृतिक प्रकोप सम्वन्धी विवरण

सामान्यतया हामीले वुझ्ने भाषामा जसलाई प्रकोप भन्छौ त्यो प्रकोप हैन विपद हो। प्रकोप भनेको विपद पुर्वको अवस्था वा संभावना हो। जस्तो कुनै ठाउमा पहिरो जाने संभावना छ र कुनैपनि वेला त्यहा पहिरो जान सक्छ भने त्यहा पहिरोको प्रकोप छ र जव पहिरो जान्छ त्यसपछि त्यहा विपद आउछ। हामीचाहि पहिरो आइसकेपछि को अवस्थालाई प्रकोप भनिरहेका छौ। संभावित प्रकोपहरुको नक्सांकन गरि त्यसका आधारमा योजना निर्माण गर्नु स्थानीय सरकारको जिम्मेवारी हो। बारेकोट गाउँपालिकालाई पनि प्रकोपहरुको नक्शांकन गरि योजना तर्जुमा गर्न सहज वनाउनका लागि यहाँको मुख्य वाढी पहिरो आगालागी जस्ता विषयहरुमा प्रकोप सम्वन्धि विवरण संकलन गरिएकोछ ।यो गाउँपालिकाका कुल ३५५७ घरधुरी मध्ये १०१५ वा २९% घरधुरीमा प्राकृतिक प्रकोपको संभावना रहेकोछ। जसमध्ये ७१८ घरधुरी पहिरोको जोखीममा छन भने १६६ घरधुरी वाढीको जोखीममा रहेकाछन। त्यसै गरी १३१ घरधुरी आगलागीको जोखीममा रहेकाछन। प्राकृतिक प्रकोप सम्वन्धि वार्ड स्तरीय विवरण तल प्रस्तुत गरिएको छ।

वार्ड नं	पहिरो	वाढी	आगलागी	डुवान	अन्य	जम्मा घरधुरी
१	०	०	०	०	०	०

वार्ड नं	पहिरो	वाढी	आगलागी	डुवान	अन्य	जम्मा घरधुरी
२	८३	०	०	०	०	८३
३	७९	६८	१	०	०	१४८
४	१०२	८	१८	०	०	१२८
५	१०६	४५	०	०	०	१५१
६	०	१	०	०	०	१
७	२५	२	७	०	०	३४
८	१५७	९	१००	०	०	२६६
९	१६६	३३	५	०	०	२०४
जम्मा	७१८	१६६	१३१	०	०	१०१५

श्रोतः घरधुरी सर्भेक्षण २०७५ जेष्ठ

१९. नजिकको स्वास्थ्य संस्था पुग्न लाग्ने समय सम्वन्धी विवरण

स्वास्थ हाम्रो अनिवार्य सर्तहो त्यसैले यसको उपलव्धता कस्तो रहेकछ भन्ने वारेमा विवरण संकलन गरिएको छ। विरामी हुँदा सवैभन्दा पहिले यो गाउँपालिकाका ८१% घरधुरीहरु स्वास्थ्य संस्थामा जाने गरेको विवरण माथि उल्लेख गरिएकोछ। जसको आधारमा स्वास्थ्य संस्थाको उपलव्धतालाई कति पैदल दुरी भित्र रहेकोछ भन्ने आधारमा हेर्दा यो बारेकोट गाउँपालिका भित्र ५१% अर्थात १८०९ घरधुरी को आधा घण्टा पैदल दुरी भित्र स्वास्थ्य संस्था उपलव्ध छ भने ३५% अर्थात १२५९ घरधुरीको लागि स्वास्थ्य संस्था पुग्न १ घण्टा हिड्नु पर्ने हुन्छ। त्यस्सै गरी३६% अर्थात ९२ घरधुरी स्वास्थ्य संस्था भन्दा २ घण्टाको पैदल दुरी टाढा रहेकाछन भने ११% अर्थात ३९७ घरधुरी लाई स्वास्थ्य संस्था पुग्न ३ घण्टा भन्दा वढी लाग्छ। बारेकोट गाउँपालिकाको नजिकको स्वास्थ्य संस्था पुग्न लाग्ने समय सम्वन्धि वार्डस्तरीय विवरण तल प्रस्तुत गरिएको छ।

वार्ड नं	आधा घण्टा सम्म	१ घण्टा सम्म	२ घण्टा सम्म	३ घण्टा सम्म	३ घण्टा भन्दावढी
१	५०७	०	०	०	०
२	३८४	०	०	०	०
३	२१२	१२७	०	०	०
४	१४८	३३२	०	०	०
५	०	३९२	०	०	०
६	२९७	०	०	०	०

७	०	०	०	०	३९७
८	१९१	२३३	७	०	०
९	७०	१७५	८५	०	०
जम्मा	१८०९	१२५९	९२	०	३९७
	५१%	३५%	३%	०%	११%

श्रोतः घरधुरी सर्भेक्षण २०७५ जेष्ठ

२०. नजिकको प्रहरी चौकी पुग्न लाग्ने समय सम्वन्धी विवरण

सुरक्षा जनताको अनिवार्य सर्त हो यसको लागि सरकारले विभिन्न स्थानमा सुरक्षा निकायहरु (प्रहरी पोष्ट) स्थापना गरि प्रहरी परिचालन गरेको छ। बारेकोट गाउँपालिकामा पनि यहाका कुल ३५५७ घरधुरी ले प्रहरी चौकी सम्म पुग्न लाग्ने समयका आधारमा विवरण संकलन गरिएकोछ। प्रहरी चौकीको हिसावले हेर्दा यहका २१% अर्थात ७४५ घरधुरी लाई प्रहरी चौकी पुग्न आधाघण्टा समय लाग्छभने१०% अर्थात ३४७ घरधुरीलाई एक घण्टा सम्म लाग्छ ।त्यसैगरी २९% अर्थात १०३३ घरधुरीलाई २ घण्टासम्म लाग्छभने ११% अर्थात ३८८घरधुरीलाई ३ घण्टा र २९% अर्थात १०४४ घरधुरीलाई ३ घण्टा भन्दा वढी हिडेर प्रहरी चौकी सम्म पुग्न पर्दछ । यो गाउँपालिकाको नजिकको प्रहरी चौकि पुग्न लाग्ने समयका आधारमा घरधुरीको वार्ड स्तरीय विवरण तल प्रस्तुत गरिएकोछ।

वार्ड नं	आधा घण्टा सम्म	१ घण्टा सम्म	२ घण्टा सम्म	३ घण्टा सम्म	३ घण्टा भन्दावढी
१	४९७	०	१०	०	०
२	०	०	१	३८३	०
३	०	०	०	०	३३९
४	४	९३	१०५	०	२७८
५	०	०	३९०	०	२
६	१	०	२९६	०	०
७	२	०	०	०	३९५
८	१९०	२३३	८	०	०
९	५१	२१	२२३	५	३०
जम्मा	७४५	३४७	१०३३	३८८	१०४४

प्रतिसत	२१%	१०%	२९%	११%	२९%

श्रोतः घरधुरी सर्भेक्षण २०७५ जेष्ठ

२१. नजिकको बैक पुग्न लाग्ने समय सम्वन्धी विवरण

पछिल्लो समयमा वैक प्रायजसो नेपालीहरुका लागि अनिवार्य जतीकै भइरहेकोछ । यो देशको प्रमुख श्रोत नै वैदेशिक रोजगार भएकाकारण पनि वैक आवश्यक भएको हो । हाल सामाजिक सुरक्षा भत्ता,पेन्सन समेत वैक मार्फत नै निकाशा गर्ने नीति अनुरुप पनि यसको महत्व वढ्दै गइरहेकोछ । यसै परिप्रेक्षमा बारेकोट गाउँपालिकाका कुल ३५५७ घरधुरी लाई वैक सम्म पुग्न कति सम्य लाग्छ भन्ने आधारमा सुचना संकलन गरिएको छ । जसका आधारमा हेर्दा यहा नजिक वैक नभएको हुनले सवै घरधुरीलाई बैक सम्म पुग्नकोलागि ३ घण्टा भन्दा वढी समय लाग्छ भन्ने विवरण संकलन गरिएकोछ । यो गाउँपालिकाको नजिकको वैक पुग्न लाग्ने सम्य सम्वन्धि वार्ड स्तरीय विवरण तल प्रस्तुत गरिएको छ ।

वार्ड नं	आधा घण्टा सम्म	१ घण्टा सम्म	२ घण्टा सम्म	३ घण्टा सम्म	३ घण्टा भन्दावढी	कैफियत
१	०	०	०	०	५०७	
२	०	०	०	०	३८४	
३	०	०	०	०	३३९	
४	०	०	०	०	४८०	
५	०	०	०	०	३९२	
६	०	०	०	०	२९७	
७	०	०	०	०	३९७	
८	०	०	०	०	४३१	
९	०	०	०	०	३३०	
जम्मा	०	०	०	०	३५५७	

श्रोतः घरधुरी सर्भेक्षण २०७५ जेष्ठ

२२.नजिकको बजार पुग्न लाग्ने समय सम्वन्धी विवरण

सामान्यतया कुनै पनि सामाग्रीको किनवेच हुने ठाउलाई वजार भनिन्छ तर पनि यहाँ वजार भन्नाले घरहरु पसलहरु भएको ठाउलाई भन्न खोजिएको हो जहा सामान्यतया दैनिक रुपमा आवश्यक पर्ने नुन तेल खाद्यान्न लत्ता कपडा छानीछानी किन्न पाइन्छ । यसका आधारमा बारेकोट गाउँपालिकमा उल्लेखनीय बजार नभए पनिसामान्य व्यापारिक केन्द्रहरुलाई बजार भनिएकोछ ।यो गाउँपालिकाका ७४% अर्थात २६४६ घरधुरीलाई

नजिकको वजार सम्म पुग्नकालागि ३ घण्टा भन्दा वढि समय लाग्छ भने १३% अर्थात ४८० घरधुरीलाई २ घण्टा सम्म लाग्छ। त्यसै गरी १ घण्टाको पैदल यात्रामा बजार सम्म पुग्ने घरधुरी संख्या ७% अर्थात २४१ रहेको छ भने आधा घण्टा को पैदल दुरी भित्र बजारको पहुच भएका घरधुरीको संख्या ५% अर्थात १९० रहेकोछ ।बारेकोट गाउँपालिकाको वजार सम्म पुग्न लाग्ने समयका आधारमा घरधुरीको विवरण तल प्रस्तुत गरिएको छ।

वार्ड नं	आधा घण्टा सम्म	१ घण्टा सम्म	२ घण्टा सम्म	३ घण्टा सम्म	३ घण्टा भन्दा वढी	कैफियत
१	०	०	०	०	५०७	
२	०	०	०	०	३८४	
३	०	०	०	०	३३९	
४	०	०	४४८	०	३२	
५	०	०	०	०	३९२	
६	०	०	०	०	२९७	
७	०	०	०	०	३९७	
८	१९०	२४१	०	०	०	
९	०	०	३२	०	२९८	
जम्मा	१९०	२४१	४८०	०	२६४६	
प्रतिशत	५%	७%	१३%	०%	७४%	

श्रोतः घरधुरी सर्भेक्षण २०७५ जेष्ठ

२३. कुपोषण लागेका वालवालिका सम्वन्धि विवरण

बारेकोट गाउँपालिकामा कुपोषण लागेका वालवालिकाको संख्या जम्मा २६ जना रहेकोछ। जस मध्ये वाहुनक्षेत्री १५ जना जनजाति ३ जना र दलित ८ जना रहेकाछन भने कुल २६ मध्ये १६ जना वालिका र १० जना वालक हरेकाछन । बारेकोट गाउँपालिकाको कुपोषण लागेका वालवालिका सम्वन्धि विवरण तल प्रस्तुत गरिएको छ।

वार्ड नं	वाहुनक्षेत्री		जनजाती		दलित		जम्मा		
	वालिका	वालक	वालिका	वालक	वालिका	वालक	वालिका	वालक	जम्मा
१	०	१	०	१	१	१	१	३	४
२	३	०	२	०	०	०	५	०	५
३	०	०	०	०	०	०	०	०	०

४	०	०	०	०	०	०	०	०	०
५	२	३	०	०	२	०	४	३	७
६	१	१	०	०	०	०	१	१	२
७	०	०	०	०	०	०	०	०	०
८	०	०	०	०	०	०	०	०	०
९	३	१	०	०	२	२	५	३	८
जम्मा	९	६	२	१	५	३	१६	१०	२६

श्रोतः घरधुरी सर्भेक्षण २०७५ जेष्ठ

२४. अकाल मृत्यु सम्वन्धि विवरण

बारेकोट गाउँपालिकामा अकाल मृत्यु हुनेको संख्या २८ रहेकोछ ।यो विगत ५ वर्षको विवरण हो । अकाल मृत्यु हुनेहरुमा दुर्घटना वाट २८ जना,क्यान्सर वाट १ जना,आत्महत्या गरेर १ जना,मुटुरोग वाट २ जना मृगौला विग्रिएर २ जना,प्रसुती गराउदा ४ जना अन्य विभिन्न कारणवाट ३१ जना को मृत्यु भएको छ । यो गाउँपालिकामा सवैभन्दा वढी मुटु रोगका कारण मृत्यु भएको देखिएकोछ । यो गाउँपालिकाको विगत ५ वर्षको अकालमा मृत्यु हुनेहरुको संख्या वार्ड स्तरीय रुपमा तल प्रस्तुत गरिएको छ ।

वार्ड नं	मृत्युकोकारण									
	एड्स/HIV	क्षयरोग	दुर्घटना	क्यान्सर	अत्महत्या	मुटुरोग	मृगौला	प्रसुतीगराउदा	अन्य	जम्मा
१	०	०	०	१	०	१	०	०	०	२
२	०	०	१०	१	०	०	०	०	०	११
	०	०	०	०	०	०	०	०	०	०
४	०	०	१	०	०	१	०	०	०	२
	०	०	०	०	०	०	०	०	०	०
६	०	०	१	०	०	०	०	०	०	१
	०	०	०	०	०	०	०	०	०	०
८	०	०	१	०	०	०	०	०	०	१
९	०	०	२	२	१	०	२	४	०	११
जम्मा	०	०	१५	४	१	२	२	४	०	२८

श्रोतः घरधुरी सर्भेक्षण २०७५ जेष्ठ

२५. फोहोरमैला व्यवस्थापन सम्वन्धि विवरण

आफ्नो घरमा उत्पादन भएको फोहोर मैला व्यवस्थापन सम्वन्धि सुचना संकलन गरेर हेर्दा बारेकोट गाउँपालिकामा फोहोर व्यवस्थापन भएको देखिन्छ। करीव २६% घरधुरी वाहेकले कुनै न कुनै रुपमा व्यवस्थापन गरेको देखिन्छ। कुल ३५५७ घरधुरी मध्ये ४२% अर्थात १५०० घरधुरीले गाड्ने अथवा कुनै एकिकृत गर्ने ठाउमा फाल्ने गरेको वताए भने ३१% अर्थात ११०४ घरधुरीले जल्ने खालका लाई जलाउने र वाँकीलाइ गाड्ने गरेको विवरण दिएका छन। त्यस्तै १९% अर्थात ६०१ घरधुरीले सड्ने खालका फोहोर हरुलाई मलखाडीमा फाल्ने गरेको र मल वनाउने गरेको जानकारी दिए। त्यसै गरी १% अर्थात १९ घरधुरीले मल वनाउने गरेको वताए भने १% अर्थात २५ घरधुरीले अरुलाई दिने गरेको जानकारी गराए त्यसैगरी२६ % अर्थात ९०९ जनाले जतासुकै फाल्ने गरेको वताए। समग्रतामा फोहोर व्यवस्थापनमा यो गाउँपालिका केहि हद सम्म सचेत भएको देखिन्छ तर अझ व्यवस्थापनमा जोड दिदै जानु पर्ने अवस्था रहेकोछ। बारेकोट गाउँपालिकाका घरधुरीहरुले फोहोर व्यवस्थापन कसरी गरिरहेका छन भन्ने विवरण वार्ड स्तरीय रुपमा तल प्रस्तुत गरिएको छ।

वार्ड नं	गाड्ने	जलाउने	मल वनाउने	अरुले लैजान्छ	जतासुकै फाल्ने	अन्य	जम्मा
१	४६९	११	१	०	२६	०	५०७
२	१७	३६६	०	०	१	०	३८४
३	४०	११	०	४	२८४	०	३३९
४	४	२	०	०	४७४	०	४८०
५	१५	३६६	५	०	६	०	३९२
६	४२	२५५	०	०	०	०	२९७
७	३८३	३	०	५	६	०	३९७
८	३३५	०	०	०	९६	०	४३१
९	१९५	९०	१३	१६	१६	०	३३०
जम्मा	१५००	११०४	१९	२५	९०९	०	३५५७
प्रतिशत	४२%	३१%	१%	१%	२६%	०%	१००%

श्रोतः घरधुरी सर्भेक्षण २०७५ जेष्ठ

२६. सामुदायिक संगठनमा आवद्धता सम्वन्धि विवरण

नेतृत्व क्षमताको विकास र सामाजिक सचेतनाको लागि समुदायिक संगठनको आवद्धता वहुत उपयोगी मानिन्छ। हाल देशका हरेक गाउँगाउँमा विभिन्न प्रकारका सामुदायिक संगठन हरु निर्माण भएकाछन। बारेकोटगाउँपालिकाको

पनि सामुदायिक संगठनमा सकृय रहेका घरधुरीको विवरण संकलन गरिएको छ । कुल ३५५७ घरधुरी मध्ये २५१७ घरधुरीहरु कुनै न कुनै संगठन वा समुहमा आवद्ध भएकाछन । प्रमुख रुपमा स्थानीय समुदायमा आधारित संगठन,स्थानीय सहकारी उपभोक्ता समिति आमा समुह वन समुह वाल समुह आदीमा संलग्न भएका घरधुरीहरुको विवरण संकलन गरिएको छ जसको वार्ड स्तरीय विवरण तल प्रस्तुत गरिएकोछ ।

वार्ड नं	CBO मा आवद्ध	वन समुहमा आवद्ध	उपभोक्ता समितिमा आवद्ध	सहकारीमाआवद्ध	वाल समुहमा आवद्ध	आमा समुहमा आवद्ध	अन्य समुहमाआवद्ध
१	०	३४	४४	४७८	५	४६९	७
२	२५४	१३	१९	१५७	१७४	२५१	४
३	१	४१	४०	५९	१६	१३३	२
४	०	४६०	५	१	०	३०३	०
५	३१	३	२	२१५	०	१४८	१
६	२३९	९	४०	८५	१	३४	०
७	४	५	१३	१४	४	१४	१८३
८	१	१४	२	१७	१	२४	१२३
९	४२	३	९	२८	४	८१	२०५
जम्मा	५७२	५८२	१७४	१०५४	२०५	१४५७	५२५

श्रोतः घरधुरी सर्भेक्षण २०७५ जेष्ठ

२७. वातावरण तथा सरसफाई सम्वन्धि विवरण

वातावरण तथा सरसफाईका लागि बारेकोट गाउपालिकामा विभिन्न प्रश्नावलीहरु समावेश गरेर विवरण संकलन गरिएको थियो । जस अन्तरगत सार्वजानिक शौचालय, फोहोर पानी प्रशोधन शाला,पिउने पानी प्रशोधन शाला,फोहोर फाल्ने किटानी ठाउँ,वायो ग्यास प्लान्ट र सरसफाई मजदुर हरु भए नभएको सुचकहरु राखिएको थियो । यो संगै गाउँपालिका भित्र दमकल,एम्वुलेन्स,शव वाहान, वसपार्क आदि का वारेमा पनि विवरण संकलन गरिएको थियो । हाल बारेकोट गाउँपालिकामा माथि उल्लेखित कुनै पनि सेवा सुविधा उपलव्ध नभएको पाइएकोछ । सहजताका लागि वातावरण तथा सरसफाई सम्वन्धि विवरण तल प्रस्तुत गरिएकोछ ।

क्रस	विवरण	वार्ड १	वार्ड २	वार्ड ३	वार्ड ४	वार्ड ५	वार्ड ६	वार्ड ७	जम्मा
१	सार्वजानिक शौचालय	०	०	०	०	०	०	०	०
२	फोहोर पानी प्रशोधन शाला	०	०	०	०	०	०	०	०

क्रस	विवरण	वार्ड १	वार्ड २	वार्ड ३	वार्ड ४	वार्ड ५	वार्ड ६	वार्ड ७	जम्मा
३	पिउने पानी प्रशोधनशाला	०	०	०	०	०	०	०	०
४	फोहोर फाल्ने किटानी ठाँउ	०	०	०	०	०	०	०	०
५	वायो ग्यास प्लान्ट	०	०	०	०	०	०	०	०
६	सरसफाई मजदुर	०	०	०	०	०	०	०	०
७	दमकल	०	०	०	०	०	०	०	०
८	एम्वुलेन्स	०	०	०	०	०	०	०	०
९	सववहान	०	०	०	०	०	०	०	०
१०	वसपार्क	०	०	०	०	०	०	०	०

श्रोतः घरधुरी सर्भेक्षण २०७५ जेष्ठ

२८. बैक तथा वित्तीय सम्वन्धि विवरण

बारेकोट गाउँपालिकामा कृषि विकास बैंकको शाखा स्थापना भएको छ ।उक्त बैंकको कारोवार हाल संचालन हुने प्रक्रियामा रहेको छ।

२९. धार्मिक स्थल सम्वन्धि विवरण

बारेकोट गाउँपालिकामा रहेका धार्मिक स्थलहरुमा मुख्यगरी हिन्दु धर्म संग सम्वन्धित मन्दिर हरु रहेका छन भने कृस्चियन धर्मालम्वीका चर्च तथा बौद्व धर्मसंग सम्वन्धित चैत्यहरु समेत रहेकाछन । यो गाउँपालिकामा धार्मिक स्थलहरुको विवरण तल प्रस्तुत गरिएको छ।

२९.१ देउताको विवरण

क्र स	मन्दिर	वडा नं.	स्थान
१	सती ब्रह्ममणी मन्दिर (देउतीका थान)	२	लिम्सा
२	राँगा बाँचिलो देउता	४ र ९	मैना, सक्ला, खारी
३	क्षेत्रपाल	४	ठकुरीवालहरुको कुलदेउता
४	मष्टो देउता	६	घर्तीगाउँ
५	चित्रालेखी र पिनालेखी देउता	७	लुहाग
६	सुवाकोटी देउता	५, ७, ८, ९	नायकवाडा, छुतिपाल्ती

			बन्डाला, सुवाकोट, काप्री
७	कोटालो, गौरीमाता	५	नायकवाडा
८	महादेव ब्रम्हा	८	लैखम, लुहादरा, काप्री, लामतरा
९	नयरकोटे, छुतीकोटे नौलो	८	बन्डाला, छुतिपाल्ती, कोल्लेनी
१०	मण्डली, कालसरो, कालफुर्को, डढेलो	४, ५, ७, ८	मैंना,नायकवाडा, छुतिपाल्ती, सुवाकोट
११	वराह	८	लैखम, छुतिपाल्ती
१२	रखी मष्टा	६	धुमा, घर्तीगाउँ
१३	लामकाने	६, ७	घर्तीगाउँ, सुवाकोट
१४	बुवाकोटी	७	सुवाकोट, कामीवाडा
१५	राजपित्त	४	गोठगाउँ
१६	सामा सिद्ध	८	छुतीकोट, बल्लेपाट
१७	पुना	१	सिल्पाचौर
१८	देउती नारायण	८	कोल्लेनी
१९	दुधे, दारे, थार्पु, महाङ्काल, बिजुली मष्टो देउता	७	ताँफु, जिरी, मुल्साम छुतीपाल्ती
२०	सातसल्ले ,रातारुप्से, भैँयार देउता, समाइजु	१, ४, ५, ६, ९	रामीडाँडा, तोलखान गोठगाउँ, कोल्लेनी, काप्री लुहाग

२९.२ धार्मीक तथा पर्यटकियस्थलहरु

क्र स	मन्दिर	वडा न	स्थान
१	ठाकुरजी	४	साइकुवाँरी पाटन
२	साइक्वाँरी ताल	४	साइकुवाँरी पाटन
३	ककुर दह	४	वारेपाटन
४	सगुर दह	४	वारेपाटन
५	शंख दह	४	देउराली पाटन
६	चदौरी दह	७	सुवाकोट
७	छेडा दह	४	देउराली पाटन
८	नौमुली धारा	४	पातलगाउ

९	सेतापानी दह	४	चाखुरे
१०	रागा गवैरो	४	रागा
११	रामीडाडा चोर	१	रामीडाँडा

२९.३ चर्चहरुको विवरण

क्र स	चर्च	वडा न	स्थान
१	क्रिश्चियन चर्च	१	धौलाकोट
२	क्रिश्चियन चर्च	१	कामीगाउँ
३	क्रिश्चियन चर्च	२	लिम्सा

२९.४ चैत्यहरुको विवरण

क्र स	चैत्य	वडा न	स्थान
१	चैत्य (छोर्तेन)	१	रामीडाँडा

श्रोतः गाउँपालिका बारेकोट

३०. विद्यालय

३०.१. विद्यालयको संख्यात्मक विवरण

बारेकोट गाउँपालिकामा स्कुल जाने उमेरका (५ देखि १४ वर्ष सम्मका) ५९५८ जना अर्थात २७% जनसंख्या रहेकोछ। यो उमेर भन्दा माथिको जनसंख्या पनि विद्यालयमा पढ्ने गर्छ। हाल यो गाउँपालिकामा कुल ४३ वटा सरकारी र ५ वटा नीजि विद्यालयहरु रहेकाछन जसमध्येसरकारी विद्यालयहरुमाएउटा उच्च मावि ५ वटा माद्यमिक विद्यालय ९ वटा निमावि र २८ वटा प्राथमिक विद्यालय रहेकाछन। जसको विवरण तल प्रस्तुत गरिएकोछ।

क्र स	विवरण	सरकारी	सामुदायिक	निजि	कुल जम्मा	कैफियत
१	प्राथमिक विद्यालय	२८	०	५	३३	
२	निम्न माद्यमिक विद्यालय	९	०	०	९	
३	माद्यमिक विद्यालय	५	०	०	५	
४	उच्च माद्यमिक विद्यालय	१	०	०	१	
५	क्याम्पस	०	०	०	०	

६	विधाश्रम /गुरुकुल	०	०	०	०	
७	प्राविधिक शिक्षालय	०	०	०	०	
	जम्मा	४३	०	०	४८	

श्रोतः शिक्षा युवा तथा खेलकुद शाखा

३०.२.विद्यालयमा शौचालय सम्वन्धि विवरण

वारेकोट गाउँपालिकामा रहेका कुल ४३ वटा सरकारी विद्यालयको वारेमा चर्चा गरिएको छ नीजि विद्यालयको आफ्नो भवन नभएकाकारण शौचालयका वारेमा उल्लेख गरिएको छैन तर भाडमा रहेका विद्यालयमा शौचालय रहेको छ ।हाल वारेकोट गाउँपालिकाका ४३ वटा विद्यालय मध्ये ३ वटा विद्यालयमा शौचालय छैन भने वाँकी ४० वटामा जम्मा ५१ वटा चर्पी रहेकाछन भने १७ वटा विद्यालयमा शिक्षक तथा छात्र छात्राका लागि अलग अलग चर्पि को व्यवस्था छ। विद्यालयमा भएका शौचालय सम्वन्धि विवरण तल प्रस्तुत गरिएको छ।

वार्ड नं	कुल विद्यालय संख्या	चर्पी नभएका विद्यालय संख्या	चर्पीकोविवरण (विद्यालय संख्या लेख्ने)				
			सवैले एउटै प्रयोग गर्ने	छात्रछात्रालाईछुट्टै भएको वि	शिक्षकविद्यार्थी लाई छुट्टै भएको	अपाङ्ग मैत्री	कैफियत
१	४	०	०	४	१		
२	६	०	१	४	४		
३	५	१	३	१	१	०	
४	५	१	१	२	३	०	
५	४	०	२	१	१	०	
६	५	०	३	१	२	०	
७	५	०	४	१	१	०	
८	५	१	२	२	२	०	
९	४	०	१	१	२	०	
	४३	३	१७	१७	१७		

श्रोतः शिक्षा युवा तथा खेलकुद शाखा

३०.३.तहगत शिक्षक सम्वन्धि विवरण

बारेकोट गाउँपालिकामा रहेका कुल ४३ वटा सरकारी विद्यालयमा कुल १७३ जना शिक्षक हरु कार्यरत रहेकाछन जसमध्ये प्रावि तहमा १४४ जना,निमावि मा १९ जना,माविमा ६ जना र उच्च माविमा ४ जना शिक्षकहरु कार्यरत रहेकाछन। लिङ्गीय रुपमा कुल ४२ जना शिक्षकहरु महिला रहेका छन। त्यसै गरी स्वीकृत दरवन्दीमा कार्यरत ११६ जना राहतमा ४८ जना र नीजिमा ९ जना शिक्षकहरु रहेका छन। कुल यी मध्ये ५४ जना स्थायी शिक्षकहरु रहेकाछन जसको विवरण तल प्रस्तुत गरिएकोछ।

तह	स्वीकृतदरवन्दीमा कार्यरत					परियोजना		राहत		निजि श्रोत		कुल जम्मा
	म	पु	जम्मा	स्थाइ		म	पु	म	पु	म	पु	
				म	पु							
प्रा वि	२६	७९	१०५	३	४२	०	०	९	२१	३	६	१४४
नि मा वि	१	४	५	१	६	०	०	३	११	०	०	१९
मा वि	०	२	२	१	१	०	०	०	४	०	०	६
उच्च मा वि	०	४	४	०	०	०	०	०	०	०	०	४
जम्मा	२७	८९	११६	५	४९	०	०	१२	२६	३	६	१७३

श्रोतः शिक्षा युवा तथा खेलकुद शाखा

३०.४. शिक्षक तथा विद्यार्थी अनुपात सम्वन्धी विवरण

बारेकोट गाउँपालिकामा रहेका ४३ वटा सरकारी विद्यालयमा कार्यरत १७३ जना शिक्षक त्यो क्षेत्रमा अद्ययनरत ७७४३ विद्यार्थीको लागि पर्याप्त हुन कि हैनन भन्ने हिसावले विवरण संकलन गरिएको छ जसको आधारमा यहाका औषत शिक्षक विद्यार्थी अनुपात १:४४.५ रहेको छ भने सवैभन्दा वढी अनुपात शान्ति प्रावि वुढागाउँमा १:७५ रहेको छ भने सवैभन्दा कम अनुपात विरेन्द्र ऐश्वर्य प्रा वि लिम्सामा १:१६ रहेकोछ। विद्यालय स्तरीय रुपमा शिक्षक तथा विद्यार्थिको संख्या तथा अनुपातका विषयमा विस्तृत विवरण तल प्रस्तुत गरिएको छ।

क्र स	विद्यालयको नाम	विद्यार्थी संख्या	शिक्षक संख्या	शिक्षक विद्यार्थी अनुपात	कैफियत
१	बिरेन्द्र मा वि लिम्सा	५६१	१२	४६.७५	
२	नेपाल राष्ट्रिय प्रा वि सेरी	६६	२	३३.००	
३	हिमज्योति प्रा वि ध्यारगाउँ	११२	२	५६.००	
४	जनता आ वि रोकायगाउँ	२४५	६	४०.८३	
५	जनज्योति प्रा वि भैसामारे	२१७	३	७२.३३	
६	महादेव प्रा वि रुमसिल	५०	२	२५.००	
७	दिपेन्द्र मा वि पहाडा	२६३	७	३७.५७	
८	जनप्रिय मा वि स्याला	१२४	३	४१.३३	
९	नौमुली प्रा वि लिम्क	६१	२	३०.५०	
१०	भगवति नि मा वि जिरी	२०५	६	३४.१७	

क्र स	विद्यालयको नाम	विद्यार्थी संख्या	शिक्षक संख्या	शिक्षक विद्यार्थी अनुपात	कैफियत
११	गोरख प्रा वि जिरी	१९१	३	६३.६७	
१२	हिमालयदेवी नि मा वि सिल्पाचौर	२२३	४	५५.७५	
१३	जगत नि मा वि मैना	२१२	५	४२.४०	
१४	जनता प्रा वि कागचोचा	१४२	२	७१.००	
१५	सरस्वती मा वि सिलिंगे	४०३	१०	४०.३०	
१६	भगवती प्रा वि तोलखाना	८८	३	२९.३३	
१७	कालिका प्रा वि तोलखाना	८५	३	२८.३३	
१८	चन्द्रज्योति प्रा वि करुका	७०	३	२३.३३	
१९	सिता मा वि कार्कीज्युला	४०१	११	३६.४५	
२०	देउराली प्रा वि सिमखारा	१०१	२	५०.५०	
२१	नौमुली प्रा वि घर्तीगाउँ	१४६	३	४८.६७	
२२	सरस्वती प्रा वि धुमा	१७०	३	५६.६७	
२३	राधा प्रा वि सिमतारा लहाग	८३	२	४१.५०	
२४	बाल प्रा वि लुहाग	११०	१	११०.००	
२५	सिता नि मा वि गराग्ली	२५१	६	४१.८३	
२६	जनविकास प्रा वि स्याला	१६१	३	५३.६७	
२७	हरिहर नि मा वि सुवाकोट	१७९	५	३५.८०	
२८	शान्ति प्रा वि बुढागाउँ	१५०	२	७५.००	
२९	शंकर प्रा वि बण्डाला	१६१	३	५३.६७	
३०	कृष्ण प्रा वि छुतीपाल्ती	५०	२	२५.००	
३१	विश्व नि मा वि सेपुखोला	१६२	६	२७.००	
३२	पुर्णज्योति प्रा वि खारी	१६६	३	५५.३३	
३३	भगवती नि मा वि लैखम	२६२	६	४३.६७	
३४	दिपेन्द्र मा वि सक्ला	४२४	८	५३.००	

क्र स	विद्यालयको नाम	विद्यार्थी संख्या	शिक्षक संख्या	शिक्षक विद्यार्थी अनुपात	कैफियत
३५	हिमालय नवदेव प्रा वि काप्ती	२१०	३	७०.००	
३६	बालकल्याण प्रा वि सामा	९०	२	४५.००	
३७	भगवती प्रा वि बयाल	१४३	३	४७.६७	
३८	हिमालयदेवी नि मा वि	२४७	५	४९.४०	
३९	कालिका मा वि रामीडाँडा	४५६	८	५७.००	
४०	विद्यादेवी प्रा वि धौलाकोट	२०३	३	६७.६७	
४१	बिरेन्द्र एश्वर्या प्रा वि लिम्सा	३२	२	१६.००	
४२	देउबज्यै प्रा वि तासी	३५	२	१७.५०	
४३	धनु प्रा वि कोल्लेनी	३२	२	१६.००	
	जम्मा	७७४३	१७४	४४.५०	

श्रोतः शिक्षा युवा तथा खेलकुद शाखा

३१. सडक सञ्जाल सम्वन्धि विवरण

बारेकोट गाउँपालिका जाजरकोट जिल्लाको सवैभन्दा दुर्गम गाउँपालिका हो । भौतिक पुर्वाधार विकासको हिसावले सडक संञ्जालमा यो गाउँपालिकाभर्खर जोडिने क्रममा रहेकोछ। पछिल्लो समय देशका अन्य क्षेत्रहरु जस्तै यो गाउँपालिकामा पनि कच्ची वाटो निर्माण ले तिव्रता पाएकोछ । हाल सम्म यो गाउँपलिका भित्र ध्यापाटाकुरा लिम्सा सडक निर्माणाधीन अवस्थामा रहेकोछ भने अन्यत्र पनि सडक निर्माणका लागि पहल भइरहेकोछ ।

३२. व्यापारिक केन्द्र सम्वन्धि विवरण

बारेकोट गाउँपालिका जाजरकोट जिल्लाको दुर्गम गाउँपलिका हो । यहाँका मुख्य वजार केन्द्र भनेको बाँकेको नेपालगंज र जाजरकोट सदरमुकाम खलंगा बजार हो । यो गाउँपालिका भित्र केहि साना पसल भएका व्यापारिक केन्द्रहरु रहेकाछन । यहाँ उत्पादित अन्न तथा पशुजन्य उत्पादन साथै किराना सामाग्री र लत्ताकपडा विक्रिकेन्द्रहरु रहेकाछन । जसको विवरण तल प्रस्तुत गरिएकोछ ।

क्र स	व्यापारिककेन्द्रको नाम	पुरा ठेगाना	व्यापारहुने मुख्य वस्तु तथा सेवाहरु	कैफियत
१	घाट	बारेकोट गा पा ५	कपडा खाद्यबस्तु कृषि उपज	
२	छेडा	बारेकोट गा पा १	कपडा खाद्यबस्तु कृषि उपज	

३	कार्कीज्युला	बारेकोट गा पा ६	कपडा खाद्यबस्तु कृषि उपज	
४	काउली	बारेकोट गा पा ५	कपडा खाद्यबस्तु कृषि उपज	
५	दह			
६	सेपुखोला			
७	गोलखार			
८	सक्लाचौर			
९	सिलिंगिचौर			

श्रोतः गाउँ/नगरपालिका तथा वार्ड कार्यालय

३३. खेल मैदान सम्वन्धि विवरण

बारेकोट गाउँपालिकामा विद्यार्थीहरु खेल्नको लागि विद्यालयको कम्पाउण्डमा रहेको खेल मैदान वाहेक व्यवसायी प्रयोजनका लागि निर्माण भएका उल्लेखनीय खेल मैदान हरु छैनन। स्थानीय जात्राको समयमा खेलकुद संचालन हुने सुगरखाल चौर छ भने देवल तल्लो कोठट्टान पनि उपयोग भइरहेको खेल मैदान हो जसको विवरण तल प्रस्तुत गरिएकोछ।

क्र स	खेलमैदानकोकिशिम	अनुमानितक्षेत्रफल	उपयोगकोअवस्था
१	देवल तल्लो कोट्टान	४ रोपनी	उपयोग भइरहेको
२	सुगरखाल चौर	१५ रोपनी	स्थानीय जात्राको बेला प्रयोग हुने
३	रामीडाँडा चौर	२५ रोपनी	स्थानीय जात्राको बेला प्रयोग हुने

श्रोतः फिल्ड अवलोकन २०७५ जेष्ठ

३४.बालबालिका सम्वन्धी विवरण

३४.१.पार्क तथा वालउद्यान सम्वन्धि विवरण

बारेकोट गाउँपालिकामा वालवालिकाका लागि वाल उद्यान तथा पार्कहरु व्यवस्थापन गरिएका र व्यवसायिक प्रयोजनका लागि खोलिएका छैनन। यो गाउँपलिका भित्र नीजि विद्यालयहरुले विद्यार्थीलाइ खेलाउनको लागि वनाएका ससाना उद्यानहरुको विवरण संकलन गरिएको छैन। यो गाउँपालिकमा व्यवस्थापन गर्न सके प्राकृतिक हिसावका पार्कहरु भने प्रसस्त रहेको छैन। हाल यस्तो प्रकारको कुनै पनि पहल नगरिएको हुनाले यहाँ उल्लेख गरिएको छैन।

३४.२. बाल क्लव सम्वन्धि विवरण

बारेकोट गाउँपालिकामा वालवालिकाकाको सर्वाङ्गि विकासका लागि वाल क्लव हरु निर्माण गरि परिचालन गरिएका छन वालवालिकाको हक हितका लागि वोल्ने आफ्ना कुराहरु सम्वन्धित सरोकारवाला निकायहरु समक्ष राख्ने तथा क्षमता विकास संग सम्वन्धित विभिन्न कृयाकलाप हरु गर्ने गरि स्थापना भएका वाल क्लवहरु ३५ वटा रहेका छन १८ वर्ष उमेर नपुगेका वालवालिकाहरु सदस्य रहने यी क्लवहरुको संख्यात्मक विवरण निम्नानुसार तल प्रस्तुत गरिएको छ।

वार्डनं	वाल क्लवको संख्या	सदस्य			वार्डनं	वाल क्लवको संख्या	सदस्य		
		वालक	वालिका	जम्मा			वालक	वालिका	जम्मा
१	४	५०	५१	१०१	६	५	४५	४७	९२
२	५	६१	५८	११९	७	५	४०	३५	७५
३	४	३०	३५	६५	८	४	३७	४०	७७
४	४	३५	२७	६२	९	४	३९	४२	८१

श्रोतः महिला तथा बालबालिका शाखा

३४.३. बाल क्लव तथा वाल समुहले प्रतिनिधित्व गरेका संघ संस्थाको विवरण

बारेकोट गाउँपालिकामा वाल क्लव तथा वालसमुहले प्रतिनिधित्व गरेका संघसंस्थाहरु प्रसस्त रहेका छन। पछिल्लो समयमा नीतिगत रुपमा नै वालवालिकाहरुलाई सहभागी गराउनको लागि व्यवस्था गरिएको छ। स्थानीय शासन तथा सामुदायिक विकास कार्यक्रम अन्तरगत वडा नागरिक मञ्च लगायतमा वाल सहभागिता सुनिश्चित गरिएको थियो ऐले वाल मैत्री स्थानीय शासन व्यवस्थाका लाई अंगिकार गर्ने नीति अनुरुप पनि विभिन्न संघ संस्थामा वालवालिकाको संलग्नता रहेको हुन्छ। बारेकोट गाउँपालिकमा वाल क्लव वा वाल समुहले प्रतिनिधित्व गरेका संघ संस्थाहरुको विवरण तल प्रस्तुत गरिएको छ।

क्रस	समितिको नाम	लिङ्ग			कैफियत
		वालक	वालिका	जम्मा	
१	सिता मा वि जुरेस कार्कीज्युला	२	२	४	
२	सरस्वती मा वि जुरेस सिलंगी	५	३	८	
३	बिरेन्द्र एश्वर्या मा वि जुरेस लिम्सा	३	५	८	
४	दिपेन्द्र मा वि जुरेस सक्ला	४	२	६	
५	कालिका जुरेस रामीडाँडा	३	२	५	

श्रोतः महिला तथा बालबालिका शाखा तथा गाउँपालिका र अन्य संघ संस्था

३४.४. कामदारको रुपमा घरवाट वाहिर गएका वालवालिकाको विवरण

बारेकोट गाउँपालिकामा दैनिक जिविको पार्जनमा समस्या भएका धेरै घरधुरीहरु रहेका छन जसको वारेमा माथि विस्तृत विश्लेषण गरिएकोछ । जीवन निर्वाहकै लागि पनि घरवाट वाहिर गएका वालवालिकाको संख्या पनि तुलानात्मक रुपमा उच्च हरेको छ यो गाउँपालिकामा । प्राप्त सुचनाका आधारमा ५३ जना वालवालिकाहरु घरवाट वाहिर गएकाछन । विशेष गरी घरेलु कामदार होटल रेस्टुरेन्ट उद्योग व्यवसाय लगायत अन्य खलासी लागायत का काम गर्नको लागि वालवालिकाहरु घर छोडेर हिड्ने गरेकाछन । घरमा खाने लाउने को चरम समस्या भएको हुनाले अविभावकले पनि रोक्न खोजेको देखिदैन । विशेष गरेर यो गाउँपालिकाका वालवालिकाहरु जाजरकोटकै सदरमुकाम लगायत सुर्खेत नेपालगञ्ज वुटवल हुदै काठमाडौ सम्म पनि विभिन्न प्रकारको श्रमका लागि गएको पाइएको छ । ती वालवालिकाहरुको विवरण तल प्रस्तुत गरिएको छ ।

कामको विवरण	वालिका संख्या	वालक संख्या	जम्मा	कैफियत
घरेलु कामदार	७	३५	४२	
होटल रेस्टुरेन्ट	०	११	११	
उद्योग व्यवसाय	०	०	०	
अन्य	७	४६	५३	

श्रोतः महिला तथा बालबालिका शाखा तथा गाउँपालिका र अन्य संघ संस्था

३४.५. १८ वर्ष भन्दा कम उमेरमा विवाह गरेका वालवालिकाको विवरण

बारेकोट गाउँपालिकामा वाल विवाह प्रसस्तै भएको छ तर यो संख्या कति छ भन्ने स्पस्ट तथ्याङ्क छैन । पछिल्लो समय संचार तथा सामाजिक संजालको वढ्दो विकास क्रम संगै वाल विवाहले प्रश्राय पाउन थालेको छ । वाल कल्याण समिति तथा महिला तथा वालवालिका विकास कार्यालय संग रहेको तथ्याङ्कको आधारमा हेर्दा १३ वालिका तथा १६ वालकको विवाह १८ वर्ष भन्दा पहिले नै भएको छ । तथापी यो संख्या वढ्न सक्ने अनुमान गरिएको छ ।

३४.६. परिवार विहिन वालवालिकाको विवरण

बारेकोट गाउँपालिकामा परिवार विहिन वालवालिकाहरुको संख्या पनि तुलानात्मक रुपमा वढी भएको पाइएकोछ । परिवारमा अविभावकत्व प्रदान गर्ने व्यक्ति नभएका वालवालिकाहरु आफन्तको संरक्षणमा रहेका वालवालिकाहरुसंस्थागत संरक्षणमा रहेका वालवालिकाहरु,सडक वालवालिकाहरु,जेलमा रहेका वालवालिकाहरु लगायत हिंसा यातना पिडित वालवालिकाहरु,वेवारिसे अवस्थामा भेटिएका वालवालिकाहरु विवरण संकलन गरीएको छ । हाल बारेकोट गाउँपालिकामा यस्ता प्रकारका कुल १४७ जना वालवालिकाको विवरण फेला परेकोछ जसको परिवार विहिनताको अवस्थाको आधारमा वालवालिकाको संख्या तल प्रस्तुत गरिएकोछ ।

क्रस	विवरण	वालिका	वालक	जम्मा
१	परिवारको संरक्षण विहिनवालवालिकाको कुल संख्या	२६	३१	५७
२	परिवारमा वयस्कव्यक्ती नभएका वालवालिका संख्या	२१	२४	४५
३	आफन्तको संरक्षणमा रहेकावालवालिका संख्या	६	१०	१६
४	संस्थागत संरक्षणमा रहेकावालवालिका संख्या	१०	१२	२२
५	सडक वालवालिका संख्या	०	०	०
६	जेलमा रहेका वालवालिका संख्या	०	०	०
७	हिंसा यातना पिडित वालवालिका संख्या	२	५	७
८	वेवारिसे अवस्थामा फेलापरेका वालवालिका संख्या	०	०	०
९	वेचविखनमा परेका वालवालिका संख्या	०	०	०
	कुल जम्मा	६५	८२	१४७

श्रोतः महिला तथा बालबालिका शाखा

३५. महिला हिंसा सम्वन्धि विवरण

कानुनी रुपमा जती धेरै प्रावधानहरु थपिदै आए त्यतिनै धेरै महिला हिंसाका घटनाहरु वढ्दै गएजस्तो देखिएको छ तर वास्तविकत यो भन्दा फरक हो। महिला हिंसाका घटनाहरु पहिले पनि हुन्थे र ऐले पनि हुन्छन तर फरक यति हो पहिले प्रायजसो घटनाहरु परिवार भित्रै दविन्थे भने ऐले सार्वजानिक हुन थालेका हुन । सुचना संचार र सामाजिक संजालको व्यापकताले गर्दा कतिपय घटनाहरु स्वयम पिडितले नचाहादा नचाहादै पनि वाहिरिन थालेका छन भने कतिपय अवस्थमा महिलाहरु आफै पिडा व्यक्त गर्न थालेका छन। हाल वारेकोट गाउँपलिकाको पछिल्लो तथ्याङ्कका आधारमा कुल ७७ जना महिलाहरु हिंसा पिडित पाइएको छ जसमा १५ जना घरेलु हिंसावाट पिडित छन भने २७ जना आफ्नै श्रीमान वाट पिडित छन त्यसैगरी विगतमा भएको राजनैतिक द्वन्द्ववाट यो गाउँपालिकाका ३५ जना महिला पिडित भएका छन जसको विवरण तल प्रस्तुत गरिएको छ।

क्र स	विवरण	संख्या	कैफियत
१	घरेलु हिंसा वाट पिडितमहिला	१५	
२	वेच विखनमा परेको महिला	०	
३	श्रीमान वाट पिडित महिला	२७	
४	द्वन्द्व वाट पिडित महिला	३५	
५	सामाजिक कुरिति वाट पिडित महिला	०	
	कुल	७७	

श्रोतः महिला तथा बालबालिका शाखा

३६.गाउँपालिका कार्यालय देखि वार्ड कार्यालयको दुरी सम्वन्धी विवरण

बारेकोट गाउँपालिका क्षेत्रफलका हिसावले जाजरकोट जिल्लाको सवैभन्दा ठुलो गाउँपालिका हो । गाउँपालिका कार्यालय वार्ड नं २ मा रहेको छ। हाल वार्ड नं २ मा रहेको कार्यालयलाई आधार मान्ने हो भने वार्ड सम्मको दुरी सवैभन्दा नजिक २ किमि र वढीमा ७ किमि सम्म पैदल वाटोको दुरी रहेकोछ । जसको विवरण तल प्रस्तुत गरिएको छ।

वार्ड नं	पैदल दुरी	गाडी वाटोकोदुरी	पैदल पुग्नलाग्ने समय	गाडीमा पुग्नलाग्ने समय	कैफियत
१	२ किमी	गाडी नजाने	१:३० घण्टा	गाडी नचल्ने	
२	२ किमी	गाडी नजाने	१ :३० घण्टा	गाडी नचल्ने	गाउँपालिका
३	७ किमी	गाडी नजाने	३ :३० घण्टा	गाडी नचल्ने	
४	५ किमी	गाडी नजाने	२ :३० घण्टा	गाडी नचल्ने	
५	२ किमी	गाडी नजाने	१ :३० घण्टा	गाडी नचल्ने	
६	६ किमी	गाडी नजाने	३:३० घण्टा	गाडी नचल्ने	
७	६ किमी	गाडी नजाने	३:३० घण्टा	गाडी नचल्ने	
८	८ किमी	गाडी नजाने	३: ३० घण्टा	गाडी नचल्ने	
९	६ किमी	गाडी नजाने	३: ०० घण्टा	गाडी नचल्ने	

श्रोतःगाउँपालिकामा रहेको अभिलेख + प्रत्यक्ष फिल्ड अवलोकन २०७५ जेष्ठ

३७.सरकारी कार्यालय सम्वन्धी विवरण

बारेकोट गाउँपालिकामा सरकारी कार्यालयहरु नीतिगत रुपमा गइसकेपनि सहज रुपमा सेवा प्रदान गरेको अवस्था भने छैन हाल यो गाउँपालिकामा वन कार्यालय,कृषि विकास कार्यालय,पशुसेवा कार्यालय,इलाका प्रहरी कार्यालय,प्राथमिक स्वास्थ्य केन्द्र तथा हुलाकस्थापना भइसकेका छन। हाल यो गाउँपालिका दुर्गमा भएका कारण दरवन्दी अनुसार कर्मचारीहरु जान सकेका छैनन ।

३७.१.कृषि सेवाकेन्द्र तथा समुह को कार्यालय सम्वन्धी विवरण

बारेकोट गाउँपालिकामा कृषि सेवा केन्द्रको एउटा पक्की भवन रहेको छ । कृषि सेवा केन्द्र अन्तरगत यो गाउँपालिकामा जम्मा ५६ वटा कृषक समुहहरु निर्माण भएका छन। यी समुहहरु स्थानीय स्तरमा सदस्यको घरमा कार्यलय संचालन गरिरहेकाछन। ग्रामिण क्षेत्रमा समुहले संचालन गर्ने गतिविधिहरु स्थानीय घरधुरीहरुवाट नै गर्ने सकिन्छ। यसै अनुरुप कृषक समुहहरु संचालन भएकाछन। जसको विवरण तल प्रस्तुत गरिएकोछ।

क्रस	विवरण	भवनकोप्रकृति			वार्ड नं
		गोटा	कच्ची	पक्की	

१	कृषि भवन	१	०	१	२
२	कृषक समुह (५६ वटा)	०	०	०	सवै वडा

श्रोतः कृषि कार्यालय

३७.२.पशु सेवाकेन्द्र तथा समुह को कार्यालय सम्वन्धी विवरण

बारेकोट गाउँपालिकामा पशु सेवा केन्द्रको एउटा पक्की भवन रहेको छ । कृषि सेवा केन्द्र अन्तरगत यो गाउँपालिकामा जम्मा ५६ वटा कृषक समुहहरु निर्माण भएका छन यी समुहहरु स्थानीय स्तरमा सदस्यको घरमा कार्यलय संचालन गरिरहेकाछन । ग्रामिण क्षेत्रमा समुहले संचालन गर्ने गतिविधिहरु स्थानीय घरधुरीहरुवाट नै गर्ने सकिन्छ । यसै अनुरुप कृषक समुहहरु संचालन भएकाछन । जसको विवरण तल प्रस्तुत गरिएकोछ ।

क्रस	विवरण	भवनकोप्रकृति			वार्ड नं
		गोटा	कच्ची	पक्की	
१	कृषक भवन	२	२	०	२
२	कृषक समुह (७५ वटा)				सवै वडाहरुमा

श्रोतः कृषि शाखा

३७.३. हुलाक सेवाकेन्द्रको कार्यलय भवन सम्वन्धी विवरण

बारेकोट गाउँपालिकामा हुलाक कार्यालय वार्ड नं १,२,५ र ८ नं वार्डमा रहेको छ तर हालसम्म कुनै पनि कार्यालयको आफ्नो भवन छैन सवै स्थानीय गाउँलेका कच्ची भवनमा संचालित छन ।

३७.४. गाउँपालिकाको कार्यालय भवन सम्वन्धि विवरण

बारेकोट गाउँपालिका का सवै वार्डहरुको आफ्नै कार्यालय भवन छैन । गाउँपालिकाको कार्यालय भवन समेत आफ्नै रहेको छैन । कुल ९ वटा वार्डहरु मध्ये ५ वटा वार्डका कार्यालयहरु भाडामा रहेका छन भने ४ वटा आफ्नै भवन रहेकाछन ।कुल ९ वटा कार्यालयहरु मध्ये ५ वटा पक्कि रहेका छन भने ४ वटाको कच्ची रहेकोछ । कार्यालय भवन सम्वन्धि विवरण तल प्रस्तुत गरिएकोछ ।

क्रस	विवरण	भवनकोप्रकृति			वार्ड नं	कैफियत
		गोटा	कच्ची	पक्की		
१	गाउँकार्यपालिका भवन	०	०	०	२	
२	वडा कार्यालय भवन	१	१	०	१	
३	वडा कार्यालय भवन	१	१	०	२	
४	वडा कार्यालय भवन	१	०	१	३	
५	वडा कार्यालय भवन	१	०	१	४	
६	वडा कार्यालय भवन	१	१	०	५	

७	वडा कार्यालय भवन	१	०	१	६	
८	वडा कार्यालय भवन	१	०	१	७	
९	वडा कार्यालय भवन	१	१	०	८	
१०	वडा कार्यालय भवन	१	०	१	९	

श्रोतः गाउँपालिकाको कार्यालय

३७.५. गाउँपालिकाको कार्यालयको अचल सम्पत्ति सम्वन्धिविवरण

बारेकोट गाउँपालिका भरखर स्थापना भएको दुर्गम क्षेत्रको गाउँपालिका हो। यो गाउँपालिका स्थापना हुने वित्तिकै कार्यालय भवन राख्ने स्थानका वारेमा नै निष्कर्षमा पुग्न ढिलो भएको हुनाले पछिल्लो समय मा कार्यालय राख्ने स्थानका वारेमा निर्णयमा पुगिएको हुनाले यसको आफ्नै भवन रहेको छैन हाल यो गाउँपालिकाको अचल सम्पत्तीको विवरण तल प्रस्तुत गरिएकोछ।

क्र स	विवरण	इकाई	स्वामित्व	कैफियत
१	भवन	३	भाडामा	
२	जमीन	३ रोपनी	आफ्नै	

श्रोतः गाउँपालिकाको कार्यालय

३७.६.पुल पुलेसा सम्वन्धिविवरण

बारेकोट गाउँपालिका दर्जनौ खोलाहरु रहेको हुनाले यहाका लागि पुल को आवश्यकता महत्वपुर्ण हो। हाल यो गाउँपालिकामा रहेका साना काठे पुल हरुलाई छोडेर रहेका झोलुङ्गे पुलहरुको विवरण समावेश गरिएकोछ। जस अनुसार हाल यो गाउँपालिकामा १५ वटा पुलहरु रहेकाछन जसको विवरण तल प्रस्तुत गरिएको छ।

क्रस	पुलपुलेसाको नाम	खोला / नदी	पुलकोप्रकार	सहयोग	कैफियत
१	धुमा बगर झो पु	खोला	झो पु	जिविस	
२	कार्कीज्युला झो पु	खोला	झो पु	जिविस	
३	काउली झो पु	खोला	झो पु	जिविस	
४	लिम्सा झो पु	खोला	झो पु	जिविस	
५	बाङडी	खोला	झो पु	जिविस	
६	घाट	खोला	झो पु	जिविस	
७	रुमसिल	खोला	ट्रसब्रीज	जिविस	

८	मैना	खोला	झो पु	जिविस	
९	दहखोला	खोला	झो पु	गरिवी निवारण कोष	
१०	राँगा खोला	खोला	झो पु	जिविस	
११	तम्तु खोला	खोला	झो पु	जिविस	
१२	छेडागाड खोला	खोला	झो पु	जिविस	
१३	कोटीबाखेत	खोला	झो पु	जिविस	
१४	गोलखारा	खोला	झो पु	गरिवी निवारण कोष	
१५	सेपुखोला	खोला	झो पु	जिविस	

श्रोतः वार्ड कार्यालय तथा पुल निर्माणमा काम गरेका गैसस हरु

३८. व्यापार व्यवसाय सम्वन्धी विवरण

बारेकोट गाउँपालिका भित्र रहेका प्रमुख व्यवसायहरुको विवरण संकलन गरिएकोछ। सामान्यतया निश्चित क्षेत्र भित्र आवश्यक पर्ने खालका व्यवसायहरुको सुची तयार पारी ती मध्ये कति व्यवसायहरु कतिको संख्यामा रहेका छन भन्ने हिसावले विवरण संकलन गरिएकोछ । यो गाउँपालिका दुर्गम भएको हुनाले पनि त्यती धेरै व्यवसाय र व्यवसायीहरु देखिदैनन तैपनि केहि व्यवसायहरु निश्चित संख्यामा रहेकाछन । यहाँबारेकोट गाउँपालिका भित्र नभएका व्यवसायको सुची समावेस गरिएको छ । यसले पाठकलाई त्यो व्यवसय गर्ने मानिसहरु नभएको भन्ने सुनिश्चित गर्नका लागि सहयोग पुग्नेछ भने व्यवसायीलाई कति प्रतिस्पर्धी रहेकाछन भन्ने विषय वुझ्न सहज हुने साथै व्यवसाय स्थापनाका लागि सहयोग पुग्ने हुन्छ । हाल बारेकोट गाउँपालिकामा संचालन भइरहेका व्यवसायहरुको गणितीय विवरण तल प्रस्तुत गरिएको छ।

क्रस	व्यापारव्यवसाय विवरण	संख्या	हालको अवस्था	कैफियत
१	दुग्ध व्यवसायी	०		
२	टेलर्स	१५	संचालनमा रहेका	अधिकांश दर्ता नभएका
३	सुनचाँदी व्यवसायी	३	संचालित	
४	भाँडा व्यवसायी	२	संचालित	
५	होटल व्यवसायी	४५	संचालनमा रहेका	अधिकांश दर्ता नभएका
६	फेन्सी व्यवसायी	१६	संचालित	

क्रस	व्यापारव्यवसाय विवरण	संख्या	हालको अवस्था	कैफियत
७	क्लिनिक तथा औषधी व्यवसायी	६	संचालित	
८	तरकारी तथा फलफुल व्यवसायी	७	संचालित	
९	इलेक्ट्रोनिक व्यवसायी	५	संचालित	
१०	मासु व्यवसायी	६	संचालित	
११	सैलुन तथा व्युटीपार्लर व्यवसायी	०		
१२	उद्योग	४	संचालित	
१३	आर्ट व्यवसायी	०		
१४	वेकरी तथा मिष्ठान्न व्यवसायी	०		
१५	बोर्डिङ स्कुल संचालन	५	संचालित	
१६	ठेक्कापट्टा व्यावसायी	०		
१७	जुत्तापसल	२	संचालित	
१८	किराना पसल	३०	संचालित	
१९	फोटो स्टुडियो	४	संचालित	
२०	फर्निचर व्यवसायी	०		
२१	राइस मील	०		
२२	गाडी वर्कसप	०		
२३	घडिरेडीयो टिभि मर्मत	५	संचालित	
२४	सहकारी	४	संचालित	
२५	पुस्तक व्यवसायी तथा फोटोकपी	३	संचालित	
२६	मनि ट्रान्सफर	०		
२७	वैक	०		
२८	मदिरा व्यवसाय	५	संचालित	
२९	नर्सरी फूल व्यवसाय	०		
३०	कानुन व्यवसायी परामर्श सेवा	०		

क्रस	व्यापारव्यवसाय विवरण	संख्या	हालको अवस्था	कैफियत
३१	खाजा घर तथा चिया पसल	७	संचालित	
३२	माटाका भाँडा वनाउने व्यवसाय	०		
३३	आरन व्यवसाय	५	संचालित	

श्रोतः प्रत्यक्ष अवलोकन तथा उद्योग वाणिज्य संघमा रहेको विवरण

३९. हवाई सेवा सम्वन्धी विवरण

बारेकोट गाउँपालिकामा हवाईसेवा सुविधा उपलव्ध छैन। यो गाउँपालिका मात्र नभई यो जिल्लामा नै विमान स्थल छैन। गाउँपालिकाको सबै वडाहरुमा हेलिप्याड रहेका छन्। यहाँका मानिसहरु विशेषत काठमाडौ तर्फ हवाइ मार्ग वाट जानु परेमा रुकुमको चौरजहारी तथा वाँके जिल्लाको नेपालगञ्ज वाट जाने गर्छन। यो गाउँपालिकाको सवै भन्दा नजिकको विमानस्थल पनि १२ घण्टाको यात्रा दुरीमा रहेको चौरजहारी विमान स्थल हो।

४०. पशुवधशाला सम्वन्धी विवरण

बारेकोट गाउँपालिकामा वार्षकि १लाख केजी भन्दा वढी किलो मासु खपत हुने गरेको भएपनि यहाँ सुरक्षित वधशाला निर्माण गरिएको छैन। वजार केन्द्रहरुमा विक्रि गरिने भैसी सुगुर को मासु पनि खुल्ला ठाउमा मारेर विक्रि वितरण गर्ने गरिएकोछ । स्थानीय रुपमा गाउँमा मारिने पशुहरु घरधुरीमा नै मारिने गरेकोले यसको त्यती धेरै आवश्यक पनि देखीएको छैन तर वजार केन्द्रहरुमा विक्रि वितरण गरिने मासुको हकमा सुरक्षित वधशाला हुन जरुरी छ। हाल यो गाउँपालिकामा कुनै पनि पशुवधशाला नभएको हुनाले गणितीय विवरण प्रस्तुत गरिएको छैन। हाल संचालनमा देखिएका २ वटा पशुवधसाला रहेका छन लिम्सा र सेपुखोलामा भने अन्य वधशालाहरु छैनन।

४१.शव दाह संस्कार सम्वन्धी विवरण

सामान्यतया शव दाह संस्कारका लागि २ वटा विधिहरु नेपालमा प्रचलित छन भने उच्च हिमाली क्षेत्रमा २ भन्दा वढी पनि प्रचलन मा रहेकाछन। मुख्य २ विधिमा जलाउने र गाड्ने पर्दछन। यो बारेकोट गाउँपालिकामा पनि यीनै २ विधिहरु प्रचलनमा रहेकाछन। यो विधि प्रयोगमा धर्मका हिसावले वढी प्रभाव पारेको देखिन्छ। प्रमुख रुपमा हिन्दु धर्मावलम्वीहरुले शवलाई जलाउने र वौद्ध तथा इसाईहरुले गाड्ने गरेको पाइएको छ जसको विवरण तल प्रस्तुत गरिएकोछ।

क्रस	दाहसंस्कार को तरिका	प्रमुख रुपमासंलग्न हुने जाती	प्रमुख रुपमासंलग्न हुने धर्म	दाहसंस्कारका प्रमुख स्थानहरु
१	जलाउने	व्रह्मण, क्षेत्री जनजाती तथा दलित	हिन्दु	काउली, सतिचौर, बालुवा, दह, सेपुखोला, सिमतरा कार्कीज्युला

२	गाड्ने	दर्नामी	हिन्दु	रनीपोले, रामीडाँडा, लुगाधुने खोला

श्रोतः प्रत्यक्ष अवलोकन छलफल

४२.व्यवसायिक पकेटक्षेत्र सम्वन्धी विवरण

बारेकोट गाउँपालिकामा व्यवसायिक रुपमा जडिवुटी तथा गहू जौ मकै लगायत भेडा पालन वाख्रापालन को व्यवसायिक संभावना रहेकोछ। हाल यो क्षेत्रमा व्यवसायिकताको सुरुवात भएपनि व्यवसायिक उत्पादन भने सुरु भएकोछैन। यो गाउँपालिका लसुन उत्पादनका लागि प्रचुर संभावना रहेको गाउँपालिका हो। यसका अतिरिक्त अन्य वालीहरुको समेत पकेट क्षेत्र विकास गर्न सकिन्छ।

४३. होटल सम्वन्धी विवरण

बारेकोट गाउँपालिकामा व्यवसायिक रुपमा तालीम हल समेत भएका होटलहरु छैनन तर पनि खाना आवास सुविधा भएका होटलहरु भने रहेकाछन। यहका होटलहरु व्यवसायिक रुपमा खाने वस्ने भन्दा पनि वढी अर्डरका आधारमा खाने वस्ने सुविधा उपलव्ध गराइने गरेकोछ। होटल पसलहरुमा हाल वजार क्षेत्रमा प्रसस्त पाइने खानेकुरा हरु पानिपुरी चटपटे समेत पाइने गरेकोछ। यहका होटलहरु मुख्य रुपमा ३ प्रकारका रहेकाछन। खाना तथा आवासको सुविधा भएका ,खाना खाने मात्र सुविधा भएका ,समान्य चिया नास्ता मात्र खाने सुविधा भएका। उल्लेखित होटलहरु मध्ये ९०% भन्दा वढी दर्ता भएका छैनन। हाल यो गाउँपालिकामा रहेका होटल व्यवसाय सम्वन्धि विवरण तल प्रस्तुत गरिएकोछ।

क्रस	होटलको किशिम	संख्या	स्थान
१	खाना आवास सहित तालीम हल समेत भएको	०	
२	खाना आवास को सुविधा भएको	४	कार्कीज्युला सेपुखोला गोलखारा लिम्सा काउली घाट दह लैखम
३	खानाको सुविधा भएको आवास नभएको	१०	"" ""
४	सामान्य चिया तथा नास्ता पसल	३१	"" ""

श्रोतः गाउँपालिकामा रहेको अभिलेख तथा प्रत्यक्ष अवलोकन

४४. सुरक्षा निकाय सम्वन्धी विवरण

बारेकोट गाउँपालिकामा सुरक्षाका हिसावले जम्मा ३ वटा प्रहरी निकायहरु रहेकाछन जसमध्ये २ वटा इलाका प्रहरी कार्यालय र एउटा प्रहरी चौकी रहेकोछ । इलाका प्रहरी कार्यालय मध्ये रामीडाँडा इलाका प्रहरी कार्यालयमा २९ जना र नायकवाडा प्रहरी कार्यालयलमा २३ जना दरवन्दी रहेको छ भने सेपुखोला प्रहरी चौकीमा १३ जना

दरवन्दी रहेकोछ। यसरी कुल ६५ जना दरवन्दी रहेको यो क्षेत्रमा प्रायजसो समय पुरा दरवन्दीमा प्रहरीहरु नहुने गरेकाछन। वारेकोट गाउँपालिकामा रहेका प्रहरी कार्यालयहरुको विवरण तल प्रस्तुत गरिएको छ।

क्रस	सुरक्षानिकायको विवरण	रहेको स्थान	दरवन्दीसंख्या	कैफियत
१	रामीडाँडा इलाका प्रहारी कार्यालय	रामीडाँडा	२९	
२	नायकबाडा इलाका प्रहरी कार्यालय	नायकबाडा	२३	
३	सेपुखोला प्रहरी चौकी सेपुखोला	सेपुखोला	१३	

श्रोतः गाउँ/नगरपालिका / जिल्ला प्रहरी कार्यालय

४५. वन्य जन्तु,जीवजन्तु तथा चराचुरङ्गी सम्वन्धी विवरण

बारेकोट गाउँपालिकामा १७ वटा सामुदायिक वन रहेका छन भने अन्य राष्ट्रिय वन पनि प्रसस्त रहेको छ। विश्वमै दुर्लभको सुचीमा रहेका तथा लोपोन्मुख सहित अन्य चराहरु तथा वन्यजन्तुहरु पाइने यो गाउँपालिका पर्यावरणीय दृष्टीकोणले महत्वपुर्ण छ। हाल यो गाउपालिका भित्र मुख्य रुपमा ३० प्रकारका वन्य जन्तु, ११ प्रजातीका मुसा,६ प्रजातीका सर्प, कालो विच्छी २२०० मिटरको उचाइमा पाइएको, ९ प्रजातिका कमिला,१३ प्रजातिका पुतली,५ प्रजातिका भ्यागुता,४ प्रजातिका मौरी(भीरमौरी, सेरीना मौरी, कठ्यौरी मौरी र जुवा मौरी)र विभिन्न प्रजातिका करिव २०० प्रकारका चराचुरुङ्गीहरु रहेका छन्। यी मध्य केहि प्रमुखचराचुरुङ्गी, वन्य जन्तु तथा जलचरहरुको विवरण तल प्रस्तुत गरिएकोछ।

प्रमुख चराचुरुङ्गीहरुः

विश्वकोदुर्लभ-चीर कालीज, सुनगिद्व, सेतोगिद्व, लोभीपापी गरुड, पाहुनाचरा

लोपोन्मुख -हिमाली गिद्व, हाडफोर गिद्व , डाँफे, मुनाल, फग्रास, हिमाली च्याखुरा, पुवाडाँफे, मलाह, हुचील ह्याप्सीलो, सानो लाटोकोसेरो (ढुसे)

अन्यचरापंक्षी-लुईचे, कालिज, चील, ,काग , न्याउली, ढुकुर, तित्रा, मैना, सुगा, भंगेरा, गौथली,कोइली,च्याखुरा,जुरेली,रुपी,धोविनि,लाटोकोशेरो,कोटेरो,लामपुच्छ्रे,कोकलेकाकाकुल, टकटके,बाज,कुथुर्के, मालुवा, जलेवा आदी।

प्रमुख वन्यजन्तुरुः

विश्वकोदुर्लभ	लोपोन्मुख	अन्य	
रेडपान्डा (हाल ५५ वटा)	पुड्केबँदेल	बाघ	दुम्सी
कस्तुरी	बँदेल	भालु	थार
ब्वाँसो	मल्स्याब्रो	स्याल	बाँदर
बन कुकुर ढोले	ठुलो नीर बिरालो	घोरल	चितुवा
हिउँ चितुवा	सानो नीर बिरालो (नाउटुटो)	मृग	झारल

सेतो कुकुर	ओद कालो खैरो	फ्याउरो
हिमाली भालु	लोखर्के राज सानो	रतुवा
चरी बाघ	कोइरालो	बनढाडे

प्रमुख जलचरहरु:

भ्यागुतो -पाह भ्यागुतोपिर्रे भ्यागुतो, कोरी भ्यागुतो, रानी भ्यागुतो,काल्ने भ्यागुतो

माछाहरु : असला, धामी, तेलचाप्रो, गरेलो, वदेलो, डाँफा, गाँडा, तुली गाँडा

अन्य :पानीसाप, पानी ओद, पानी मुसो,गंगटो

स्रोत :जिल्ला वन कार्यालय, जाजरकोट परीचय, जाजरकोट दर्पण, पंक्षी संरक्षण अभियान

४६.रुख तथा जडिवुटी सम्वन्धी विवरण

बारेकोट गाउँपालिकामा प्रसस्त वन क्षेत्र रहेकोछ । यो गाउँपलिका उच्च पहाडी क्षेत्र परेको हुनाले हिमाली वनस्पतीहरु प्रसस्त पाईन्छ । सवै वनस्पतीको विवरण लिन कठिन हुने भएकोले प्रमुख रुपमा काठ उत्पादन हुने र जडिवुटीहरु को वारेमा विवरण संकलन गरिएकोछ । जस अनुसार हाल यो गाउँपालिकामा ३४ प्रजातिका रुख वन्ने वनस्पती रहेकाछन भने प्रमुख रुपमा ५० भन्दा बढी प्रजातीका जडिवुटीहरु रहेकाछन । हिमाली जडीवुटिहरु प्रसस्त पाइने हुनाले यसको व्यवसायिकतामा जोड दिन सके प्रसस्त आम्दानी हासिल गर्न सकिने अवस्थाछ । हाल यो गाउँपालिकाका रुख तथा जडीवुटीका प्रमुख प्रजाती सम्वन्धि विवरण तल प्रस्तुत गरिएकोछ ।

प्रमुख जडीवुटीहरु:

विश्वको दुर्लभ-पाँचऔंले, झ्याउ

अन्य

सतुवा,वोझो,चिराइतो,लोठसल्ला,चुत्रो,तितेपाती,तेजपात,सुगन्धवाल,वीष,जिवन्ती,काउलो,कालोकाफल,निरमसी,कुट्की,जटामसी ,अमिलि,वरुवा,पाखनवेद,सिलाजित,तिते,इन्द्रावती,पाङ्ग्र,कुरिलो, डालेचुक, सिलटिमुर, भुल्त्या, कटुको, बागचाल्लो, वनलसुन, टुपजरी, पागोर, सेतवोजो, मरमुलो, सिलपाउरी,सुलकेस, गुच्चि च्याउ, सेतकचीनी (खिरांगलो), ठेम्नी, गुर्जो, पाखनवेद, नाहरु, मारंगी, महजेटी, पोगचाल्नु, गन्दाइनु, सुजाइनु, रामतुलसी, घोरीटाब्रे, घोरीमच्चु, गुएलो, चुत्रो, गोब्ला, विखमह, बाघजरी, महजरी, चापाजरी आदी।

प्रमुख बनस्पतीहरु:

विश्वको दुर्लभ-सुनगाभा,लौंठ सल्ला (लैंठो भुजपत्र कालो रसेतो)

अन्य वनस्पतिहरु

चिलाउने,सिर्पु,सल्ला,ओखर,कटुस,तिजु,उत्तीस,फलाँठ,खस्रु,बाँझ,पाङ्ग्रर,टुनी,गुराँस,काउलो,गायो,पैयु,झिगनु,वर,पिपल,समि, काफल,मौवा,सिमल,लेकसल्ला,जामुनगुयलो, मलायगिरी, कानचिरो, वाँस, ,मेल,तुसारे,पिपिरि लाँकुरी इरीमेल आदी ।

पाटनमा पाइने फुलहरुःसुपारी, गुराउँसी, विजउरी, काठे विजउरी, कलाफुले, नर्काली,डोइली, चिमल्या, सिल्पाउरी, आँख्या, खिल्दारी, महारंगी, सिमौडी, बुकीपरी, नयर, कग्राट्या,गौरी, तेलाइली, छतार्या, बाराही, गोपीफुल, तोरीफुलआदी ।

अन्य प्राकृतिक सम्पदाहरु:

कन्दमुलहरु	प्राकृतिक फलहरु		वनस्पतितेलहरु	प्राकृतिकसागपात	मसला
भट्याउला	डिमुर	कटुस	भाग तेल	रुगा साग	जिम्मु
सर्जाइनु	तिदु	इरीमेल	औखर तेल	ढोकायो साग	लसुने
गिठा	बेरु	पाउमेल	तील तेल	कलामुरो	टिमुर
त्यागुना	काफल	मेल	तीरकुलो तेल	भार्या	रामतुलसी
वनतरुल	किमु	बेरुलो	सर्सु तेल	पिर्या	घोरामर्चा
दुद्याकान्जिरो	काठेओखर	चिउरी	ढटेलो तेल	कार्या	पुदिनु
पानीऔला	चुली आरु	घुयलो	टिमुर	लसुने	सम्पु
गानेपिरालु	चामा आरु	मलेवा	देवदार	चुफःया बाँको	तेजपात
माने पिरालु	भाँगेअमिलो	तारेचुक	चीउरी घीउ	चरी बाँको	
कन्जरो	चरीअमिलो	ऐसेलु	आरु तेल	निगालटुसा	
				निउरी	
				डौरे	
				खोल्या	

स्रोत :जिल्ला वन कार्यालय, जाजरकोट परीचय, जाजरकोट दर्पण

४७.भु संवेदनशिल क्षेत्र सम्वन्धी विवरण

बारेकोट गाउँपालिकामा भु संवेदनशिल क्षेत्रहरु मुख्य रुपमा ३ स्थानमा रहेकोछ । भु संवेदनशिल भन्नाले पहिरो जाने क्षेत्र भनिएको हो । पहिरो विभिन्न कारणले जाने गर्दछ ।समान्यतया वर्षायमामा पानी परेसंगै विभिन्न क्षेत्रमा पहिरोजाने गर्दा तर यो खालको पहिरो पानी रोकिएपछी आफै रोकिन्छ र यस्तो खालको पहिरोले तत्कालिन अवस्थामा प्रभाव पारेपनि दीर्घकालीन असर पार्दैन । अत्याधिक वर्षाका कारण आएको पहिरोलाई भने यहाँ समावेस गरिएको छैन । दीर्घकालिन असर गर्ने खालका भु संवेदनशिल क्षेत्रहरुको पहिचान गरि यसको निराकरण लागि स्थानीय तह आफै परिचालित हुने अवस्था आएको हुनाले यो विवरण संकलन गरिएको हो । हाल यो गाउँपालिकामा रहेको भु संवेदनशिल क्षेत्रको विवरण तल प्रस्तुत गरिएकोछः

वार्ड नं	पहिरोको नाम	अनुमानितप्रभावित	कहिले वाटसुरु	हालको अवस्था

		क्षेत्रफल	भएको	
१	मैना खोला पहिरो	२०० बर्ग मि	२०६५	पहिरो जाँदै गरेको अवस्था
२	बल्लेखारा पहिरो	२०० बर्ग मि	२०५५	पहिरो जाँदै गरेको अवस्था
३	गाग्राखोला पहिरो	२०० बर्ग मि	२०७१	पहिरो जाँदै गरेको अवस्था
४	पैराटा उत्तिसेनी खोला पहिरो	५ वर्ग किमि	२०७२	पहिरो जाँदै गरेको अवस्था
५	जाख्लीघाट बाढी पहिरो			
६	काउली पहिरो			
७	कोटीलीखोला /खड्गखोला			
८	राँगाखोला बाढी पहिरो			
९	चिडापैंना पहिरो			
१०	टालेचौर जुम्क पहिरो			
११	पैयाडाँडा पहिरो जिरी			
१२	परीजब्जा हिमेते पहिरो			
१३	भैलोखाना पहिरो वडा नं ५			
१४	सेपुखोला ढाडाकाल्ना वडा नं ९			
१५	धनेखोला घट्टेखोला वडा नं			
१६	लोगानेखोला वडा नं ५			
१७	तोलखाना पहिरो वडा नं ५			
१८	छोरेखेत पहिरो वडा नं २			
१९	धारखोला पहिरो वडा नं ६			
२०	सिनीखारा पहिरो वडा नं ६			
२१	नागखोला पहिरो वडा नं ६			
२२	धनखोला पहिरो वडा नं ७			
२३	आलीबीट पहिरो वडा नं ६			
२४	गैरीखाली पहिरो वडा नं ३			

४८.जल सम्पदा सम्वन्धी विवरण

बारेकोट गाउँपालिका हिमाली गाउँपालिका भएको हुनाले यो गाउँपालिकामा नै उत्पन्न भएका हीम नदीहरु देखी १२ महिना वग्ने तथा मौसमी खोलाहरु प्रसस्त रहेका छन। हाल यी मध्ये केही नदीहरुको जलविद्युत निकाल्न सकिने खालका छन भने मौसमी खोलाहरुको सिंचाइका लागि प्रयोग भइरहेकोछ। हाल यो गाउँपलिकामा रहेका जल सम्पदाको संख्यात्मक विवरण तल प्रस्तुत गरिएको छ।

क्रस	जलसम्पादाकोविवरण	संख्या	हालको प्रयोग	प्रयोग गर्नसकिने संभावना
१	हीम नदी	२	नभएको	लघुजल बिधुत तथा प्रयटक स्थान निर्माण गर्न सकिने
२	वाह्रै महिना पानी वग्ने नदी	२	नभएको	लघुजल बिधुत तथा प्रयटक स्थान निर्माण गर्न सकिने
३	मौसमी पानी वग्ने खोला	१३	नभएको	लघुजल बिधुत तथा प्रयटक स्थान निर्माण गर्न सकिने
४	ताल	२	नभएको	
५	पोखरी	३	नभएको	

श्रोतः गाउपालिका अभिलेख तथा प्रत्यक्ष अवलोकन

४९. वाली प्रणाली सम्वन्धी विवरण

बारेकोट गाउँपालिका उच्च पहाडी गाउँपालिका भएको हुनाले यहाँ एउटा वाली पाक्न नै धेरै समय लाग्छ,दोश्रो वाली लगाउन समय नै पुग्दैन। यो गाउँपालिकामा मुख्य गरी उच्च पहाडी क्षेत्रमा गहुँ जौ मकै कोदो फापर जस्ता वाली हरु लगाउने गर्छन भने वेसीमा धान मकै गहूँ जस्ता वालीहरु लगाउछन। हाल यो गाउँपालिकामा लगाइएको वाली प्रणाली तल प्रस्तुत गरिएको छ।

क्र स	जग्गा	बेशीं मा खेती गरिने वाली			कछाड मा खेती गर्ने वाली			लेकमा खेती गर्ने वाली		
		पहिलो	दोश्रो	तेश्रो	पहिलो	दोश्रो	तेश्रो	पहिलो	दोश्रो	तेश्रो
१	खेत	धान	आलु, मकै		-	-	-	-	-	-
३	वारी	मकै, आलु	जौ गहुँ,		आलु ,मकै	कोदो	जौ फापर	आलु	मकै कोदो	जौ फापर
५	पाखो	सुन्तला	टिमुर	अलैची						

श्रोतः कृषि विकास कार्यालय जाजरकोट

५०. स्वास्थ्य संस्था सम्वन्धी विवरण

बारेकोट गाउँपालिकामा रहेका स्वास्थ्य संस्थाहरुको विवरण संकलन गरिएकोछ। जसअनुसार यो क्षेत्रमा प्रसुती गृह ४ वटा,स्वास्थ्य चौकी र उपस्वास्थ्य ४ वटा, फार्मेसी १ वटा यसै गरी सामुदायिक स्वास्थ्य इकाई केन्द्र ५ वटा ,औषधीपसल ४ वटा रहेका थिए। यसका अतिरिक्त स्वास्थ क्षेत्र संग सम्वन्धित अन्य निकायहरुको वारेमा

समेत विवरण संकलन गरिएकोछ । यो क्षेत्रमा स्वास्थ्य चौकी हरु भएपनि आवश्यक औषधीहरु नपाइने तथा कर्मचारीहरु नहुने हुनाले खास सेवा पाउन सकेको अवस्था भने छैन । हाल यो गाउँपलिकामा भएका स्वास्थ्य संस्था सम्वन्धि विवरण तल प्रस्ततु गरिएको छ।

क्र स	स्वास्थ्यसंस्थाको नाम	संख्या	क्र स	स्वास्थ्यसंस्थाको नाम	संख्या
१	सरकारी अस्पताल	०	७	नीजि अस्पताल	३
२	प्रसुती गृह	४	८	फार्मेसी	१
३	वाल अस्पताल	०	९	क्लिनिक	०
४	आयुर्वेद अस्पताल	०	१०	वर्थिङ सेन्टर	०
५	प्राकृतिक चिकित्सा	०	११	सामुदायिक स्वास्थ एकाईकेन्द्र	५
६	स्वास्थ्य चौकी	१	१२	औषधी पसल	४

श्रोतः जिल्ला स्वास्थ्य कार्यालय जाजरकोट

५१. रेडियो स्टेसन सम्वन्धि विवरण

यो गाउँपालिकामा रेडियो स्टेसन नभएको हुनाले समावेश नगरिएको हो कुनै एफ एम हरु स्थापना भएमा यसलाई समावेश गर्न सकिन्छ।

५२.गाउँपालिकामा कार्यरत गैह्र सरकारी संस्था सम्वन्धि विवरण

बारेकोट गाउँपालिकामा हाल सम्म विभिन्न गैह्रसरकारी संघ संस्था कार्यरत रहेकाछन ।सामाजिक परिचालन देखि स्वास्थ्य क्षेत्र,आयआर्जन,भौतिक पुर्वाधार लगायत विभिन्न कार्यक्रमहरु संचालन गरिरहेकाछन । हाल यो गाउँपालिकामा कार्यरत गैह्र सरकारी संस्थाहरुको विवरण तल प्रस्तुत गरिएकोछ।

क्रस	गैससकोनाम	कार्यालय रहेकोस्थान	पालिकामा दर्ता छ ?	कार्यक्रम
१	RIDC	खलंगा जाजरकोट	छैन	गरीवी न्युनिकरण कार्यक्रम
२	HRDC	खलंगा जाजरकोट	छैन	सुआहारा कार्यक्रम
३	RDRC	खलंगा जाजरकोट	छैन	गरीवी न्युनिकरण कार्यक्रम

श्रोतः गाउँपालिका कार्यालय

५३. सार्वजानिक शौचालय सम्वन्धि विवरण

यो गाउँपालिकामा हाल सार्वजानिक शौचालय रहेका छैनन। आगामी दिनमा निर्माण हुने योजना रहेको छ।

५४.गाउँपालिकामा कार्यरत राजनैतिक दल सम्वन्धि विवरण

बारेकोट गाउँपालिकामा हाल मुख्य रुपमा तीन वटा दलहरु रहेका छन। विगतमा ४ वटा दलहरु रहेकोमा नेकपा एमाले र नेकपा माओवादी केन्द्र एकिकृत भएपछि जम्मा ३ वटा दलहरु रहेकाछन जसको विवरण तल प्रस्तुत गरिएकोछ।

क्र स	राजनैतिक दलको नाम	कार्यालयरहको स्थान	प्रमुखको नाम	कैफियत
१	नेपाल कम्यनिष्ट पार्टी	लिम्सा	नर ब गिरी । भक्त वहादुर वस्नेत	
२	नेपाली काँग्रेस पार्टी	लिम्सा	भिम ब सिंह	
३	राष्ट्रिय प्रजातन्त्र पार्टी	लिम्सा	दान ब सिंह	

श्रोतः गाउँपालिका कार्यालय

५५. गाउँपालिकामा कार्यरत कर्मचारीहरुको विवरण

बारेकोट गाउँपालिकामा हाल २८ जना कर्मचारीहरु कार्यरत रहेको अवस्थाछ। जसमा १ जना प्रमुख प्रशासकीय अधिकृत,२ जना नायव सुव्वा, ३ जना खरीदार ९ जना लेखा प्रशासन सहायक,४ जना जेटिए र ४ जना कार्यालय सहयोगीहरु रहेकाछन। यो गाउँपालिकामा हाल कार्यरत कर्मचारीहरुको विवरण तल प्रस्तुत गरिएको छ।

क्रस	कर्मचारीको नाम	पद	शाखा	कैफियत
१	रुद्र बहादुर पछाई	प्रमुख प्रशासकिय अधिकृत		
२	वीरराज सिंह	स्वास्थ्य संयोजक	स्वास्थ्य	
३	तुलाराम गिरी	ना सु	प्रशासन	
४	राज बहादुर सिंह	लेखापाल	लेखा	
५	ठगेन्द्र बहादुर गिरी	ना सु	वडा सचिव	
६	पुष्कर मल्ल	ना सु	वडा सचिव	
७	टिकाराम रावत	खरिदार		
८	नरेन्द्र बस्नेत	खरिदार	वडा सचिव	
९	विष्णुकली रोकाय	सहलेखापाल	लेखा	
१०	श्रम बहादुर सिंह	लेखा प्रशासन सहायक	सामाजिक विकास	
११	बिन बहादुर शाह	लेखा प्रशासन सहायक	योजना शाखा	
१२	बल बहादुर नेपाली	लेखा प्रशासन सहायक	वडा नं १	

क्रस	कर्मचारीको नाम	पद	शाखा	कैफियत
१३	बिर बहादुर रोकाय	लेखा प्रशासन सहायक	वडा नं २	
१४	काली बहादुर बुढा	लेखा प्रशासन सहायक	वडा नं ३	
१५	कर्ण बहादुर रोकाय	लेखा प्रशासन सहायक	वडा नं ४	
१६	बिमला शाही	लेखा प्रशासन सहायक	वडा नं ५	
१७	मिन प्रकाश महतारा	लेखा प्रशासन सहायक	वडा नं ६	
१८	कर्ण बहादुर बस्नेत	लेखा प्रशासन सहायक	वडा नं ७	
१९	गणेश बहादुर सिंह	लेखा प्रशासन सहायक	वडा नं ८	
२०	माल बहादुर खत्री	लेखा प्रशासन सहायक	वडा नं ९	
२१	प्रेमप्रकाश खत्री	इन्जिनियर	प्राविधिक	
२२	टुनैलाल रोकाय	सब इन्जिनियर	प्राविधिक	
२३	होम बहादुर बुढा	सब इन्जिनियर	प्राविधिक	
२४	हिमाल पुन	सब इन्जिनियर	प्राविधिक	
२५	विरेन्द्र बोहरा	सब इन्जिनियर	प्राविधिक	
२६	नवराज शाही	अ सब इन्जिनियर	प्राविधिक	
२७	वीर बहादुर बस्नेत	अ सब इन्जिनियर	प्राविधिक	
२८	कर्ण बहादुर सिंह	अ सब इन्जिनियर	प्राविधिक	
२९	डम्मर क्षेत्री	ना प्र स	कृषि	
३०	हरिकला थापा	ना प्र स	कृषि	
३१	रग बहादुर बपाल	ना प्र स	कृषि	
३२	गोविन्द बहादुर सिंह	प्रा स	पशु	
३३	योगेन्द्र बहादुर सिंह	ना प्र स	पशु	
३४	दिपक रावल	ना प्र स	पशु	
३५	लोकेन्द्र बहादुर सिंह	का स		
३६	नन्दलाल रोकाय	का स		
३७	तिले कामी	का स		

क्रस	कर्मचारीको नाम	पद	शाखा	कैफियत
३७	मरिचमान सिंह	का स		
३८	बिर बहादुर रोकाय	का स		
३९	टेक बहादुर शाही	का स		
४०	शेर बहादुर बोहरा	का स		
४१	टेकराज परीयार	का स		
४२	मोहनराज चलाउने	का स		
४३	हरि बहादुर नेपाली	का स		
४४	बिर बहादुर रावल	का स		

श्रोतः बारेकोट गाउँपालिका प्रशासन शाखा

५६. गाउँपालिकामा निर्वाचित जनप्रतिनिधिहरुको विवरण

बारेकोट गाउँपालिकामा २०७४ को वैसाखमा नेपालमा गणतन्त्र स्थापना पछिको पहिलो स्थानीय निर्वाचन भएकोछ। यो गाउँपालिकामा कुल ९ वटा वार्डहरु रहेकाछन र हाल यो गाउँपालिकामा १ जना अध्यक्ष,१ जना उपाध्यक्ष,९ जना वार्ड अध्यक्ष सहित कुल ४९ जना सदस्यहरु निर्वाचित भएकाछन ।जसमा अध्यक्ष उपाध्यक्ष सहित १४ स्थानमा नेपाली काँग्रेसले विजय गरेको छ भने ३५ स्थानमा नेकपाले विजय गरेकोछ। निर्वाचित जनप्रतिनिधिहरुको विवरण तल प्रस्तुत गरिएको छ।

क्रस	जनप्रतिनिधिकोनाम	पद	उमेर	लिंग	शैक्षिक योग्यता	चुनाव जितेको राजनैतिक दल
१	महेन्द्र वहादुर शाह	अध्यक्ष	३५	पुरुष	एम ए	नेपाली कांग्रेस पार्टी
२	ओमा शाही	उपाध्यक्ष	५२	महिला	साधारण	नेपाल कम्युनिष्ट पार्टी
३	कर्ने कामी	वडा अध्यक्ष	६५	पुरुष	साधारण	नेपाल कम्युनिष्ट पार्टी
४	द्वारीका बुढा	वडा अध्यक्ष	३९	पुरुष	आइ एड	नेपाली कांग्रेस पार्टी
५	मन बहादुर शाही	वडा अध्यक्ष	६४	पुरुष	साधारण	नेपाल कम्युनिष्ट पार्टी
६	सृजना बस्नेत	वडा अध्यक्ष	२९	महिला	बि एड	नेपाल कम्युनिष्ट पार्टी
७	अजबिर सिंह	वडा अध्यक्ष	७५	पुरुष	साधारण	नेपाल कम्युनिष्ट पार्टी
८	तिले महतारा	वडा अध्यक्ष	५०	पुरुष	साधारण	नेपाली कांग्रेस पार्टी

क्रस	जनप्रतिनिधिकोनाम	पद	उमेर	लिंग	शैक्षिक योग्यता	चुनाव जितेको राजनैतिक दल
९	बसन्त शाही	वडा अध्यक्ष	३४	पुरुष	आइ एड	नेपाल कम्युनिष्ट पार्टी
१०	लालभक्त सिह	वडा अध्यक्ष	६६	पुरुष	एस एल सी	नेपाली कांग्रेस पार्टी
११	शशीराम गौतम	वडा अध्यक्ष	४०	पुरुष	एस एल सी	नेपाल कम्युनिष्ट पार्टी
१२	देउमा बुढा	सदस्य	३१	महिला	साधारण	नेपाली कांग्रेस पार्टी
१३	विर्खबहादुर नेपाली	सदस्य	४३	पुरुष	एस एल सी	नेपाली कांग्रेस पार्टी
१४	जय बहादुर घर्ती	सदस्य	४८	पुरुष	साधारण	नेपाली कांग्रेस पार्टी
१५	मैसरी नेपाली	सदस्य	४१	महिला	साधारण	नेपाली कांग्रेस पार्टी
१६	ममिता पुन घर्ती	सदस्य	२४	महिला	आइ एड	नेपाल कम्युनिष्ट पार्टी
१७	खडक बहादुर गिरी	सदस्य	५२	पुरुष	एस एल सी	नेपाल कम्युनिष्ट पार्टी
१८	सिता परियार	सदस्य	४०	महिला	साधारण	नेपाल कम्युनिष्ट पार्टी
१९	ओम बहादुर नेपाली	सदस्य	४५	पुरुष	साधारण	नेपाल कम्युनिष्ट पार्टी
२०	मुन बहादुर बोहरा	सदस्य	३१	पुरुष	आइ एड	नेपाल कम्युनिष्ट पार्टी
२१	धनकला बोहरा	सदस्य	४०	महिला	साधारण	नेपाल कम्युनिष्ट पार्टी
२२	कमला नेपाली	सदस्य	३५	महिला	साधारण	नेपाल कम्युनिष्ट पार्टी
२३	प्रेम बहादुर बोहरा	सदस्य	४०	पुरुष	साधारण	नेपाल कम्युनिष्ट पार्टी
२४	महिमा बोहरा	महिला सदस्य	३९	महिला	साधारण	नेपाल कम्युनिष्ट पार्टी
२५	शिला सार्की	द म सदस्य	३८	महिला	साधारण	नेपाल कम्युनिष्ट पार्टी
२६	जयलाल रावत	सदस्य	४५	पुरुष	दश पास	नेपाल कम्युनिष्ट पार्टी
२७	कर बहादुर सिंह	सदस्य	५०	पुरुष	साधारण	नेपाल कम्युनिष्ट पार्टी
२८	रन्जा कुमारी सिंह	महिला सदस्य	४७	महिला	साधारण	नेपाल कम्युनिष्ट पार्टी
२९	किकरी कामी	द म सदस्य	४९	महिला	साधारण	नेपाल कम्युनिष्ट पार्टी
३०	जय बहादुर सिंह	सदस्य	५५	पुरुष	साधारण	नेपाल कम्युनिष्ट पार्टी

क्रस	जनप्रतिनिधिकोनाम	पद	उमेर	लिंग	शैक्षिक योग्यता	चुनाव जितेको राजनैतिक दल
३१	भक्त बहादुर बस्नेत	सदस्य	४४	पुरुष	एस एल सी	नेपाल कम्युनिष्ट पार्टी
३२	मायादेवी चलाउने	महिला सदस्य	५१	महिला	साधारण	नेपाल कम्युनिष्ट पार्टी
३३	मकर कार्की	सदस्य	५१	पुरुष	साधारण	नेपाल कम्युनिष्ट पार्टी
३४	देव बहादुर चलाउने	सदस्य	३२	पुरुष	दश पास	नेपाल कम्युनिष्ट पार्टी
३५	सुन्तोली बुढा	महिला सदस्य	५०	महिला	साधारण	नेपाल कम्युनिष्ट पार्टी
३६	सुन्दरी सार्की	द म सदस्य	४५	महिला	साधारण	नेपाल कम्युनिष्ट पार्टी
३७	डिल बहादुर बस्नेत	सदस्य	५४	पुरुष	साधारण	नेपाल कम्युनिष्ट पार्टी
३८	राजबिर बस्नेत	सदस्य	३३	पुरुष	साधारण	नेपाल कम्युनिष्ट पार्टी
३९	पार्वती खत्री	महिला सदस्य	३१	महिला	साधारण	नेपाली कांग्रेस पार्टी
४०	सुचिता बि क	द म सदस्य	२४	महिला	साधारण	नेपाली कांग्रेस पार्टी
४१	मान बहादुर सिंह	सदस्य	३१	पुरुष	साधारण	नेपाल कम्युनिष्ट पार्टी
४२	कृष्ण बहादुर रावल	सदस्य	३५	पुरुष	दश पास	नेपाली कांग्रेस पार्टी
४३	मुनमाया बुढा	सदस्य	३५	महिला	साधारण	नेपाली कांग्रेस पार्टी
४४	कुमारी नेपाली	सदस्य	३६	महिला	साधारण	नेपाल कम्युनिष्ट पार्टी
४५	मुन बहादुर कामी	सदस्य	४९	पुरुष	साधारण	नेपाल कम्युनिष्ट पार्टी
४६	धन बहादुर महतारा	सदस्य	३८	पुरुष	आइ एड	नेपाल कम्युनिष्ट पार्टी
४७	धनबिर कामी	सदस्य	६५	पुरुष	साधारण	नेपाली कांग्रेस पार्टी
४८	ऐन बहादुर परियार	सदस्य	३२	पुरुष	आइ एड	नेपाल कम्युनिष्ट पार्टी
४९	तुलरती नेपाली	सदस्य	४६	महिला	साधारण	नेपाल कम्युनिष्ट पार्टी

श्रोतः गाउँपालिका को अभिलेख

५७. समग्र अवस्था र निष्कर्ष

तथ्यांक संकलन र विश्लेषण कार्य अत्यन्त जटिल कार्य हो। समग्रमा गाउँपालिकाको वर्तमान यथार्थता प्रस्तुत गर्ने प्रयास गरिएको छ। यो गाउँपालिकाका जनताहरुको आफ्नै कृषि उत्पादनबाट ६ महिना धौ धौ जीवन निर्वाह हुने अवस्थाछ। अधिकांश जमिन अनुत्पादक भीर पहरा तथा उच्च लेकाली पाटनहरु रहेका छन्। खेतीयोग्य जमिन पर्याप्त छैन। सडक पहुँच विस्तार हुने अवस्थामा रहेको छ। यस अवस्थामा गाउँपालिकाले आफुसंग भएको सम्पति र प्राकृतिक सम्पदाहरुमाथि सम्भावनाहरुको खोजी गर्नुपर्ने छ। जसको लागी जनप्रतिनिधिहरुको प्रतिवद्धता बलियो पक्षको रुपमा रहेको छ। जडीवुटीको वैज्ञानिक रुपमा संकलन तथा प्रशोधन, व्यवसायिक रुपमा भेडा वाख्रापालन,विभिन्न कृषि वालीहरुको आधुनिकीकरण तथा परम्परागत कृषि बालीहरुको संरक्षण, खानीहरुको उत्खनन्, जलविद्युत उत्पादन,ऐतिहासिक, धार्मिक तथा पर्यटकीय सम्पदाहरुको संरक्षण तथा प्रचार प्रसार लगायतका क्षेत्रहरुको प्रवर्द्धन यस गाउँपालिकाको समृद्धिका आधार हुन सक्दछन्। संगसंगै विश्वमै दुर्लभ र लोपोन्मुख अवस्थामा पुगेका चराचुरुंगी, वन्यजन्तु, वनस्पति तथा जडिवुटीहरु यस क्षेत्रमा पाइने हुँदा यसको संरक्षण तर्फ गाउँपालिकाले समय नवित्दै ध्यान पुर्याउनुपर्ने देखिन्छ जसबाट यस क्षेत्रलाइ नेपालको मात्र नभइ विश्वकै जैविक विविधता, दिगो विकास तथा पर्यावरणीय अध्ययन केन्द्र**(Hub)**को रुपमा विकास गर्न सकिनेछ। यसका लागि वर्तमान यथार्थता भित्र रहेर गाउँपालिकाको वृहत्तर गुरु योजना तयार गरी गुरुयोजना बमोजिम वार्षिक बजेट तथा योजना तर्जुमा गरी लागु गर्नु पर्ने देखिन्छ। गाउँपालिकाको गुरुयोजना तयारीका लागि यो वस्तुस्थित विवरण प्रमुख आधारशीला भएकाले यसको आधार बिना गुरुयोजना निर्माण सम्भव छैन। गुरुयोजना विना गाउँपालिकाको दुरदृष्टी निर्माण हुन सक्दैन। यसै गरी वस्ती वडा हुँदै समग्र गाउँपालिकाको योजनाहरु छनोट गर्दा समेत वस्तुस्थिति विवरण बिना सम्भव छैन। यसर्थ गाउँपालिकाका जनप्रतिनिधिहरु,कर्मचारीहरु, गाउँपालिकाका विकास साझेदारहरु लगायत आम सरोकारवाला र जनसमुदायहरुले यो वस्तुगत विवरणको समुचित उपयोग गर्न आवश्यक छ।

धन्यवाद