

## बारेकोट गाउँपालिकाको

भू-उपयोग क्षेत्र वर्गीकरण सम्बन्धी मापदण्ड तथा आधारहरू, २०८२

### प्रस्तावना:

भू-उपयोग ऐन, २०७६ तथा भू-उपयोग नियमावली, २०७९ को मापदण्ड तथा आधारहरूका अतिरिक्त देहाय अनुसार यस बारेकोट गाउँपालिकाको क्षेत्र अधिकार भित्रको जग्गालाई भू-उपयोग क्षेत्र वर्गीकरण गर्ने प्रयोजनको लागि भू-उपयोग ऐन, २०७६ को दफा (५) को उपदफा (४) बमोजिम भू-उपयोग क्षेत्र नक्सालाई अध्यावधिक गर्न यो मापदण्ड र आधार जारी गरिएको छ ।

### १. संक्षिप्त नाम र प्रारम्भ:-

(क) यस मापदण्डको नाम " बारेकोट गाउँपालिकाको भू-उपयोग क्षेत्र वर्गीकरण सम्बन्धी मापदण्ड तथा आधारहरू, २०८२" रहेको छ ।

(ख) यो मापदण्ड बारेकोट गाउँपालिका गाउँ कार्यपालिकाले स्वीकृत भएको मिति बाट बारेकोट गाउँपालिकाको क्षेत्र भित्र लागु हुनेछ ।

### २. परिभाषा:-

विषय वा प्रसङ्गले अर्को अर्थ नलागेमा यस मापदण्डमा

(क) "ऐन" भन्नाले भू-उपयोग ऐन, २०७६ लाई सम्झनुपर्दछ ।

(ख) "नियमावली" भन्नाले भू-उपयोग नियमावली, २०७९ लाई सम्झनुपर्दछ ।

(ग) "गाउँपालिका" भन्नाले बारेकोट गाउँपालिकालाई सम्झनुपर्दछ ।

(घ) "कार्यपालिका" भन्नाले बारेकोट गाउँ कार्यपालिकालाई सम्झनुपर्दछ ।

(ङ) "भू-उपयोग" भन्नाले भूमिको उपयोग सम्झनु पर्छ ।

(च) "भू-उपयोग क्षेत्र" भन्नाले ऐनको दफा ४ बमोजिम वर्गीकरण गरिएको क्षेत्र सम्झनु पर्छ ।

(छ) "भू-उपयोग क्षेत्र नक्सा" भन्नाले ऐनको दफा ५ बमोजिम तयार गरिएको भू-उपयोग क्षेत्र नक्सा सम्झनु पर्छ ।

(ज) "भू-उपयोग योजना" भन्नाले भू-उपयोगलाई व्यवस्थित गर्न दफा ६ बमोजिम तयार गरिएको योजना सम्झनु पर्छ ।

(झ) "भूमि भन्नाले" पृथ्वीको सतह, सतहभन्दा सिधा तल पृथ्वीको केन्द्र सम्म र सतह भन्दा माथि पृथ्वीको गुरुत्वाकर्षणले भेट्ने सीमा सम्मको भाग सम्झनु पर्छ ।

  
मोहन प्रकाश गिरी  
प्रमुख प्रशासकीय अधिकृत

(ज) "आवासीय क्षेत्र" भन्नाले मानवीय वासस्थानको लागि प्रयोग भएको घर, जग्गा तथा घरसँग जोडिएको वा नजोडिएको गोठ, भकारी, ग्यारेज, तवेला, इनार, फलफूल वगैँचा, करेसावारी, आँगन वा त्यस्तै अरु कुनै काममा प्रयोग गरिएको जग्गा सम्झनु पर्छ र सो शब्दले बसोवासको लागि प्रचलित कानून बमोजिम तोकिएको कुनै क्षेत्रलाई समेत जनाउँदछ ।

(ट) "औद्योगिक क्षेत्र" भन्नाले कुनै पनि कार्यस्थल वा वस्तु उत्पादन गर्ने उद्योग तथा सो सञ्चालन गर्ने प्रयोजनको लागि निर्माण गरिएका भवन, घर, टहराले चर्चेको जग्गा लगायत सो प्रयोजनको लागि छुट्याइएका जग्गा सम्झनु पर्छ र सो शब्दले कुनै निश्चित भौगोलिक क्षेत्रमा उद्योग प्रवर्द्धन गर्ने उद्देश्यले प्रचलित कानून बमोजिम तोकिएको विशेष आर्थिक क्षेत्रलाई समेत जनाउँदछ ।


(ठ) "कृषि क्षेत्र" भन्नाले कृषि बाली उत्पादन, पशु/पन्छी पालन, फार्महाउस, मत्स्यपालन, माहुरीपालन, रेशम खेती लगायत कृषिजन्य उत्पादन, वागवानी वा वनवाटिका, जडिबुटी र कृषि वनको लागि प्रयोग भएको वा हुन सक्ने जग्गा सम्झनु पर्छ ।

(ड) "खानी तथा खनिज क्षेत्र" भन्नाले प्रचलित कानून बमोजिम खानी तथा खनिज पदार्थको उत्खनन, उत्पादन, शुद्धीकरण, प्रशोधन, सञ्चय गर्ने प्रयोजनको लागि छुट्याइएको क्षेत्र सम्झनु पर्छ

(ढ) "तोकिएको" वा "तोकिए बमोजिम" भन्नाले ऐन अन्तर्गत बनेको नियममा तोकिएको वा तोकिए बमोजिम सम्झनु पर्छ ।

### ३. भू-उपयोग मापदण्ड निर्धारणका आधारहरू:-

- (क) विद्यमान भू-उपयोगको अवस्था,
- (ख) नापी विभागले पठाएको भू-उपयोग क्षेत्र वर्गीकरणको तथ्याङ्क,
- (ग) सडक, बाटोको पहुँच र सो को वर्गीकरण,
- (घ) कृषि उत्पादन र उत्पादकत्वको अवस्था,
- (ङ) वातावरण तथा विपद संवेदनशीलता,
- (च) भू-उपयोग ऐन २०७६,
- (छ) भू-उपयोग नियमावली २०७९,
- (ज) सामाजिक तथा आर्थिक पूर्वधारको वितरण,
- (झ) सहरी विकास योजना/आयोजना,
- (ञ) Google Satellite Images,
- (ट) GIS Analysis,

  
मोहन प्रकाश गिरी  
प्रमुख प्रशासकीय अधिकृत

(ठ) वडावाट आएको राय-सुझाव र निर्णयहरू,

(ड) विभिन्न क्षेत्रका विज्ञहरूको र सर्वदलीय, सर्वपक्षीय भेलावाट प्राप्त राय सुझाव ।

४. भू-उपयोग क्षेत्र वर्गीकरण सम्बन्धी मापदण्डहरू:-

१) हाल उपयोगमा रहेको जग्गालाई यस मापदण्डमा उल्लेख भएकोमा बाहेक नापी विभागवाट हस्तान्तरण भएको वर्गीकृत भू-उपयोग क्षेत्र बमोजिम नै वर्गीकरण गर्ने ।

२) जोखिम लगाएत अन्य संवेदनशील तथा मध्यवर्ती क्षेत्रको जग्गालाई नापी विभागवाट वर्गीकृत क्षेत्रमा वर्गीकरण गर्ने ।


३) हाल उपयोगमा रहेका मठ, मन्दिर, मस्जिद, गुम्बा, चर्च लगायत धार्मिक क्षेत्रले चर्चेको जग्गा, परापूर्वकाल देखिका ऐतिहासिक धरोहर, सांस्कृतिक तथा पुरातात्विक महत्वका क्षेत्रहरूलाई धार्मिक, सांस्कृतिक तथा पुरातात्विक क्षेत्रमा वर्गीकरण गर्ने । व्यक्तिगत जग्गामा बनेको मन्दिरलाई नक्सामा मन्दिर भएको अंकित गर्ने तर वर्गीकरण यथावत राख्ने ।

४) भूउपयोग क्षेत्र नक्शामा सार्वजनिक तथा सामुदायिक जनाइएको भूमिलाई सार्वजनिक क्षेत्रमा नै वर्गीकरण गर्ने भूउपयोग क्षेत्र नक्शामा सार्वजनिक भनी प्रष्ट नभएको तर सार्वजनिक प्रयोजनमा (जस्तै: पार्क, खेलमैदान, समाधीस्थल, फोहोर व्यवस्थापन स्थल, चौतारो, पाटी, सरकारी, सार्वजनिक, सामुदायिक विद्यालय आदी) रहेको जग्गालाई सार्वजनिक भूमिको रूपमा वर्गीकरण गर्ने ।

५) पालिकाको क्षेत्र भित्र रहेका नदि नाला, नहर, निजि बाहेकका ताल पोखरी र सिमसार लगायतका पानीजन्य क्षेत्रलाई नदि, खोला, ताल, सिमसार क्षेत्रमा वर्गीकरण गर्ने पहिले नदी बगेको र हाल नवी उकास भई बगर बनेको क्षेत्र समेत ।

६) हाल कायम सबै किसिमका वन पैदावर क्षेत्र (निजि जग्गामा रहेको वन बाहेक) लाई वन क्षेत्रमा वर्गीकरण गर्ने ।

(७) हाल जमिनको सतहमा रहेका (ढुङ्गा, गिट्टी, बालुवा) वा जमिन मुनी रहेका (सुन, चाँदी, फलाम, तामा, जस्ता, पेट्रोलियम ग्यास आदी) हाल उत्खनन भइरहेको यस अघि उत्खनन भएको वा फेला परेको क्षेत्रलाई खानी तथा खनिज क्षेत्रमा वर्गीकरण गर्ने ।

  
मोहन प्रकाश मिश्रा  
मुख प्रशासकीय अधिकृत

८) नेपाल सरकार, प्रदेश सरकार र स्थानीय सरकारले औद्योगिक प्रयोजनको लागि छुट्याएको भूमिलाई ( औद्योगिक क्षेत्र, विशेष आर्थिक क्षेत्र (SEZ), औद्योगिक ग्राम लगायत) औद्योगिक क्षेत्रमा वर्गीकरण गर्ने । पालिका स्तरबाट औद्योगिक क्षेत्र छुट्याउन आवश्यक भए क्षेत्र तोकी औद्योगिक क्षेत्रमा वर्गीकरण गर्ने । कुनै वस्तु, पदार्थ (जस्तै: कपडा, औजार, यन्त्र, सजावटका सामान), खाद्यान्न वा पेय पदार्थ (तेल पेल्ले, कुटानी, पिसानी सम्बन्धी मिल), वा निर्माण सामग्री ( ईटा, ब्लक, ह्युमपाइप, फर्निचर ) उत्पादन वा प्रशोधन गर्ने स्थललाई औद्योगिक क्षेत्रमा वर्गीकरण गर्ने उद्योग संचालन र रेखदेख गर्न निर्मित भवन वा टहरा र उध्योगजन्य फोहोरको व्यवस्थापन स्थल समेतलाई औद्योगिक क्षेत्रमा वर्गीकरण गर्ने।

९) पर्यटकीय क्षेत्र, व्यापारिक, व्यवसायीक वा मनोरन्जनस्थल रहेको क्षेत्र, वस्तु वा सेवा खरिद विक्री हुने स्थल रहेको घर जग्गा रहेको क्षेत्र, निजी क्षेत्रद्वारा संचालित शिक्षा, स्वास्थ्य वा संचार सेवा उपलब्ध गराउने स्थल रहेको क्षेत्र (सरकारी वा सार्वजनिक सेवा प्रदान गर्ने कार्यालयहरु समेत) लाई व्यवसायीक क्षेत्रमा वर्गीकरण गर्ने ।

१०) आवासीय प्रयोजनका लागी बनाइएका घर टहराले चर्चेको जग्गा (आंगन, करेसा र बगैँचा समेत)। बसोवासका लागी आवश्यक भौतिक पूर्वाधार उपलब्ध भएको तोकिएको क्षेत्र र हाल आवासको लागी प्रयोग गरिएको क्षेत्र लाई आवासीय क्षेत्रमा नै वर्गीकरण गरिने छ ।


११) आवासीय र व्यावसायीक क्षेत्र वर्गीकरण गरि बाँकी रहेको जग्गा हरुलाई कृषी क्षेत्रमा वर्गीकरण गर्ने ।

१२) जग्गाको मूल्य निर्धारण गर्दा कृषि क्षेत्रलाई विशेष प्राथमिकता दिईने छ साथै कृषि तथा पशुजन्य उत्पादन क्षेत्रमा बारेकोट गाउँपालिकाबाट दिईने सेवा सुविधाको दायरा बढाईने छ ।

१३) बारेकोट गाउँपालिका भित्र रहेका सम्पूर्ण सडकको चौडाई ६ मिटर रहेको छ र सडक बाट वर्गीकरण गर्दा सडकको अन्तिम किनार बाटको दुरी राखिने छ । गोरेटो बाटोको चौडाई २ मिटर रहने छ ।

१४) यस गाउँपालिका भित्र रहेका सम्पूर्ण हिमालहरुलाई सरकारी तथा सर्वजनिक क्षेत्रमा वर्गीकरण गर्ने ।

१५) नलगाड हाईड्रोपावर डुवान क्षेत्र सम्पूर्ण जग्गाहरुलाई नदि,खोला,ताल,सिमसार क्षेत्रमा वर्गीकरण

  
मोहन प्रकाश गिरी  
प्रमुख प्रशासकीय अधिकृत

गर्ने ।

१६) कुनै निजि कित्ता तोकिएको मापदण्ड बमोजिम वर्गीकरण गर्दा कुनै क्षेत्र भन्दा थोरै सानो/ठुलो भइ सो जग्गालाई सदुपयोग गर्न नसकिने भएमा जुन क्षेत्रमा वर्गीकरण गर्दा सदुपयोग गर्न सकिन्छ सोहि बमोजिमको क्षेत्रमा वर्गीकरण गर्ने ।

१७) कुनै कित्ता वर्गीकरण गर्दा दुई वा दुई भन्दा बढी क्षेत्रमा परेमा त्यस्तो कित्ताको जति क्षेत्रफल जुन क्षेत्रमा वर्गीकरणमा पर्ने हो सोहि बमोजिम वर्गीकरणमा समावेश गरी भू उपयोग क्षेत्र नक्सा अद्यावधिक गर्ने ।

१८) माथि उल्लेखित भए बमोजिमका अलावा बारेकोट गाउँपालिकामा रहेका तपसिल बमोजिमका क्षेत्रहरु लाई देहाए बमोजिम क्षेत्रमा वर्गीकरण गर्ने ।

### बडा नं:१

(१) कृषि क्षेत्र:-

- आवासीय र ब्यावसायीक क्षेत्र बाहेक बाँकी सबै जग्गा लाई कृषि क्षेत्रमा वर्गीकरण गर्ने ।

(२) आवासीय क्षेत्र:-

- भरत सिंहको घर देखि बल बहादुर कामीको घर सम्म दायाँ बायाँ १०० मिटर
- भद्र बहादुर बोहराको घर देखि धनविर नेपालको घर सम्म दायाँ बायाँ १०० मिटर, बायाँ ५० मिटर
- दल बहादुर नेपालीको घर देखि दलजित कामीको घर सम्म दायाँ बायाँ ५० मिटर
- रातामाटा देखि लाल बहादुर बुढाको टहरा सम्म दायाँ बायाँ ३५ मिटर
- दलजित बस्नेतको घर देखि दिपक बोहराको घर सम्म दायाँ बायाँ ५० मिटर
- दिपक बोहराको घर देखि धौलाकोट विद्यालय सम्म दायाँ बायाँ ५० मिटर र बायाँ १०० मिटर
- पावर हाउस देखि बिर्ख बहादुरको घर सम्म दायाँ बायाँ ५० मिटर
- सुन्तलि पुनको घर देखि पावर हाउस सम्म बायाँ ५० मिटर र दायाँ १५० मिटर
- सिमा घाट देखि कुला बाध सम्म दायाँ बायाँ ५० मिटर बायाँ १२५ मिटर
- थामा देखि सिमा घाट सम्म दायाँ बायाँ २५ मिटर
- ठाँटि देखि निलो कामिको घर सम्म दायाँ बायाँ २५ मिटर
- बल बहादुर बुढाको घट्ट देखि फर्वेण्टिकको मोड सम्म दायाँ बायाँ ४० बायाँ ३० मिटर

  
मोहन प्रकाश गिरी  
प्रमुख प्रशासकीय अधिकृत

- देव बहादुर बुढाको घर देखि राजुको घर सम्म दायाँ बायाँ ३५ मिटर
- हरि पुनको घर देखि रामिडाँडा चौर सम्म दायाँ बायाँ ३० मिटर
- द्वारीका बुढाको घर देखि हरि पुनको घर सम्म दायाँ बायाँ ६० मिटर
- नौला थान देखि धन बहादुर बुढाको घर सम्म दायाँ बायाँ ८० मिटर
- काउली जाने मोड देखि पिङ्ग लगाउने सम्म दायाँ बायाँ ६० मिटर
- काउली जाने बाटो देखि दिप बहादुर बोहराको घर सम्म दायाँ बायाँ ३० मिटर
- टक बहादुर बस्नेतको घर देखि देउली बजार सम्म दायाँ बायाँ ८० मिटर
- टक बहादुर बस्नेतको घर देखि बायाली धारा सम्म दायाँ बायाँ १३० मिटर, बायाँ १४० मिटर
- छना रुमट्टा देखि खोला सम्म दायाँ बायाँ १३० मिटर, बायाँ १५० मिटर
- मौरीघार देखि छना रुमट्टा सम्म बायाँ २०० मिटर, दायाँ ६० मिटर
- विष्णुराज ज्योतिको गोठ देखि रातामाटा सम्म दायाँ बायाँ २५ मिटर, बायाँ २५ मिटर
- माथि उल्लेखित मापदण्डमा नपरेका हाल आवासको रूपमा प्रयोग भएका क्षेत्रलाई आवासीय क्षेत्रमा नै बर्गीकरण गर्ने ।

(३) व्यावसायीक क्षेत्र:- छैन ।

(४) औद्योगिक क्षेत्र:- छैन ।

(५) खानी तथा खनिज क्षेत्र:-

- थर्पु फालाम खानी, धाउ खानी

(६) वन क्षेत्र:-


- वडा नं.१ भित्र पर्ने सम्पूर्ण सरकारी तथा सामुदायीक वन क्षेत्रहरूलाई वन क्षेत्रमा बर्गीकरण गर्ने ।

(७) नदी, खोला, ताल, सिमसार क्षेत्र:-

- छेडा खोला, नार्था खोला, कोटली खोला, बाहुन खोला, कैलाश खोला, भानघाट खोला ।

(८) सार्वजनिक उपयोगको क्षेत्र:-

- श्री विद्या देवी प्रा.वि. धौलाकोट, रामिडाँडा चौर, कालिका आदर्श मा.वि. रामिडाँडा, रामिडाँडा स्वास्थ्य चौकी, भगवती आधारभूत स्कूल बयाला, हिमालय आ.वि. सिर्पाचौर, ईलाका प्रहरी कार्यालय वारेकोट, कालिका आदर्श बाल विकास केन्द्र तलि आगरले चर्चेका जग्गाहरू ।

  
मोहन प्रकाश गिरी  
प्रमुख प्रशासकीय अधिकृत

(९) सांस्कृतिक तथा पुरातात्विक महत्वको क्षेत्र:-

- भगवती मन्दिर, नौला थान, ।

(१०) नेपाल सरकार बाट आवश्यकता अनुसार तोकिएको क्षेत्र:- छैन ।

### वडा नं:२

(१) कृषि क्षेत्र:-

- आवासीय र ब्यावसायीक क्षेत्र बाहेक बाँकी सबै जग्गा लाई कृषि क्षेत्रमा वर्गीकरण गर्ने ।

(२) आवासीय क्षेत्र:-

- डाँडा देखि माथिल्लो लिम्सा सम्म दायाँ बायाँ ५० मिटर
- माथिल्लो लिम्सा देखि खाल सम्म दायाँ बायाँ ४० मिटर
- मान सिंह घर देखि धन बहादुरको घर दायाँ बायाँ २० मिटर
- रेड क्रस देखि कुजे खोला सम्म दायाँ बायाँ ३० मिटर
- कृषि अफिस देखि जोगी ढुङ्गा सम्म बायाँ ५० मिटर
- गुनु पोल्ने ओरारा देखि विक्रमको जग्गा सम्म बायाँ ४० मिटर
- काल्चे देखि घट्टे खोला मोड सम्म दायाँ बायाँ १५ मिटर
- घट्टे खोला मोड देखि कोटी खोला सम्म दायाँ बायाँ २५ मिटर
- कोटे खोला देखि धवा मुनि दायाँ बायाँ २५ मिटर
- गोरुड खोला देखि तेल पोखेको सडक दायाँ बायाँ २५ मिटर
- अयर्ना जाने मोड देखि पूल चौरी सम्म दायाँ बायाँ १५ मिटर, बायाँ २५ मिटर
- गोरुड खोला धारा देखि गोरुड खोला सम्म बायाँ ३० मिटर, दायाँ १५ मिटर
- सिलिडी देखि कोटि खोला सम्म बायाँ १० मिटर, बायाँ २५ मिटर
- कोटि खोला देखि सुवाकोटी सम्म दायाँ बायाँ २० मिटर
- चौर देखि जनज्योति आ.वि सम्म दायाँ बायाँ २० मिटर
- कुजे खोला देखि गोठा डाँडा सम्म बायाँ ३० मिटर
- गोठाडाँडा देखि पानी खोला सम्म दायाँ बायाँ ३० मिटर
- पानी खोला देखि गोरुड खोला मोड सम्म दायाँ बायाँ २० मिटर

  
मोहन प्रकाश गिरी  
प्रमुख प्रशासकीय अधिकृत

- स्यानी खोला देखि पुल सम्म दायाँ बायाँ ४० मिटर
- कुजे खोला देखि पानी खोला सम्म दायाँ बायाँ ४० मिटर
- पानी खोला देखि दुधिली सम्म दायाँ बायाँ १०० मिटर
- पिपल डाँडा देखि स्यानी खोला सम्म दायाँ बायाँ २५ मिटर व्यावसायिक क्षेत्र भन्दा पछि ७५ मिटर सम्म
- स्यानी खोला देखि अनी खोला सम्म दायाँ बायाँ २५ मिटर व्यावसायिक क्षेत्र भन्दा पछि ७५ मिटर सम्म
- कुनाउटा देखि बाटामुनी सम्म दायाँ बायाँ ४० मिटर
- बाटा मुनी देखि आपढुङ्गी सम्म दायाँ बायाँ ३० मिटर
- हस्तविर नेपालीको घर देखि तोरिचौर सम्म दायाँ बायाँ २० मिटर
- सिगुल्टे खोला देखि वन सम्म बायाँ २० मिटर
- चौर देखि पैया रुखति सम्म दायाँ बायाँ २० मिटर
- माथि उल्लेखित मापदण्डमा नपरेका हाल आवासको रूपमा प्रयोग भएका क्षेत्रलाई आवासीय क्षेत्रमा नै बर्गीकरण गर्ने ।
- (३) व्यावसायिक क्षेत्र:-
  - स्कुलको जग्गा देखि ठाटि चौर दायाँ ४० बायाँ २५ मिटर
  - डाँडा देखि नाउला सम्म दायाँ बायाँ ४० मिटर
  - नाउला देखि कुजेखोला सम्म दायाँ बायाँ ४० मिटर
  - माइको थान देखि भैसी खाने दायाँ ४० मिटर, बायाँ ३० मिटर
  - भैसी खाने देखि सुग्री खोला सम्म दायाँ बायाँ ४० मिटर
  - ठाटि चौर देखि प्रेम चोक सम्म दायाँ ३५ मिटर
  - पिपल डाँडा देखि स्यानी खोला सम्म दायाँ बायाँ २५ मि
  - स्यानी खोला देखि अनी खोला सम्म दायाँ बायाँ २५ मि
  - लिम्सा कुटानी पीसानी पानी मिल चर्चेको जग्गा
- (४) औद्योगिक क्षेत्र:- छैन
- (५) खानी तथा खनिज क्षेत्र:-
  - काइनेट खानी, नुन खानी, तामा खानी लिम्सा, तामा खानी रोकायागाउँ, खरी खानी सेरी ।

  
मोहन प्रकाश गिरी  
प्रमुख प्रशासकीय अधिकृत

(६) वन क्षेत्र:-

- वडा नं.२ भित्र पर्ने सम्पूर्ण सरकारी तथा सामुदायीक वन क्षेत्रहरूलाई वन क्षेत्रमा वर्गीकरण गर्ने ।

(७) नदी, खोला, ताल, सिमसार क्षेत्र:-

- नलगाड खोला, छेडा खोला, कुजे खोला, गोरुङ्ग खोला, स्यानी खोला, अनी खोला, कोटी खोला ।

(८) सार्वजनिक उपयोगको क्षेत्र:-

- सुगुरखाला रङ्गशाला, नेरा प्रा.वि सेरी, हिम ज्योति प्रा.वि ध्यारगाउँ, लालिगुरास प्रा.वि अयर्ना, जनता आधारभूत विद्यालय रोकायगाउँ, जनज्योति आ.वि भैसिमाने, विरेन्द्र उच्च मा.वि लिम्सा, आधारभूत अस्पताल लिम्सा, पशुपन्छी शाखा, ग्वालसीन चौरले र समाधी स्थलले चर्चेका जग्गाहरू ।

(९) सांस्कृतिक तथा पुरातात्विक महत्वको क्षेत्र:-

- नौलो ब्रहा देवता थान, महादेव मन्दिर, सुवाकोटी पिन लेखि मन्दिर, भङ्काल मन्दिर, समाझि मन्दिर शेरी, मष्टा देवता थान झारमौरी, लाम्काने ब्रहा मन्दिर, समाजी मन्दिर चौर, भयर थान मन्दिर, बल्लेजुरी बरहा देवता, सुगर लाकुरी ब्रहा मन्दिर मुग्गेगाउँ, मस्ट महादेव, मुठो भयार थान, कालधारे मन्दिर, पिर्ता थान, भयारको थान, सुके लाकुरी, कुजे खोला, भयारमंदिर लिम्सा, देउति बज्यै माईकी थान लिम्साले चर्चेको जग्गाहरू ।

(१०) नेपाल सरकार बाट आवश्यकता अनुसार तोकिएको क्षेत्र:- छैन ।


**वडा नं:३**

(१) कृषि क्षेत्र:-

- आवासीय र ब्यावसायीक क्षेत्र बाहेक बाँकी सबै जग्गा लाई कृषि क्षेत्रमा वर्गीकरण गर्ने ।

(२) आवासीय क्षेत्र:-

- देउमारा खोला देखि बान हुंगा सम्म दायाँ बायाँ २५ मिटर
- बान हुङ्गा देखि डाँडा माथि सम्म दायाँ ४० मि र बायाँ ५० मि

  
मोहन प्रकाश गिरी  
प्रमुख प्रशासकीय अधिकृत

- डाँडा माथि देखि खोल्सा सम्म दाँया २० मि बायाँ ४० मि
- डाँडा माथि देखि खला डाँडा जाने वाटोको दाँया ५० मि र बाँया १५ मि
- नाउला गैरी देखि पिनलेन सम्म दाँया बायाँ ४० मि
- गैरी देखि मोरैटि सम्म दायाँ ५० मि बायाँ ४० मि
- गोलई खोरिया देखि प्राङ्गे खोरिया सम्म दाँया बायाँ ३० मि
- धन खोला देखि गैरी सम्म दायाँ बायाँ ३० मि
- साउने ओखर देखि तार्के चौरको खोला सम्म दायाँ ४० मि
- तार्के चौर खोला देखि रानाकोट सम्म ३० मि दाँया बाँया ।
- रानाकोट बाट रातामाटको डाँडा सम्म दायाँ बायाँ २० मि
- लयाला गैरा देखि भोरा बिसौने ठाटी सम्म बायाँ ४० मि
- डाँडा बिसौने देखि भीर माथि सम्म दाँया बायाँ २० मि.
- लाटा ओखर खोला देखि पुल सम्म १५ मि दाँयाबायाँ
- माथि उल्लेखित मापदण्डमा नपरेका हाल आवासको रूपमा प्रयोग भएका क्षेत्रलाई आवासीय क्षेत्रमा नै बर्गीकरण गर्ने ।

(३) व्यावसायिक क्षेत्र:-

- इङ्गा चौर देखि दह जाने गोरेटो वाटोको सम्म दायाँ बायाँ ४० मिटर सम्म, माथिल्लो कट्टर ।

(४) औद्योगिक क्षेत्र:- छैन ।

(५) खानी तथा खनिज क्षेत्र:-

- स्याल्ना मुल्साम देवल ढुंगा खानी, हस्ते खोला ढुंगा खानी, अल्लेरी खोला ढुंगा खानी, डुग्री खोला ढुंगा खानी, बाघखोर ढुंगा खानी, कुरीगोठ, बाघखोर रुम्सिल ढुंगा खानी, बुढागाई खोरिया ढुंगा खानी, भुईँसी ढुंगा खानी, पहाडा मुल्साम ढुंगा खानी क्षेत्र, टौला बजाउना ढुंगा खानी क्षेत्र, गोठा कुर्याली ढुंगा खानी क्षेत्र ।

(६) वन क्षेत्र:-

- वडा नं. ३ भित्र पर्ने सम्पूर्ण सरकारी तथा सामुदायीक वन क्षेत्रहरूलाई वन क्षेत्रमा बर्गीकरण गर्ने ।



मोहन प्रकाश गिरी  
प्रमुख प्रशासकीय अधिकृत

गाउँपालिका कार्यालय  
मुस्ता, जाजरकोट  
कर्णाली प्रदेश, नेपाल

(७) नदी,खोला,ताल,सिमसार क्षेत्र:-

- मुल्साम खोला,शाहीकुरी खोला,धुन खोला,नुवाभेरी खोला,गाग्रा खोला,धौला खोला,मुल्साम दह तालले चर्चेको क्षेत्रहरु ।

(९) सार्वजनिक उपयोगको क्षेत्र:-

- शान्ती प्रा.वि बुढागाउँ,रानाकोट बाल विकास पछेउरी,दिपेन्द्र मा.वि-पहाडा मुल्साम,सामुदायिक स्वास्थ्य केन्द्र रुम्सिल,नेशनल सामुदायिक बाल विकास केन्द्र पहाड मुल्साम,जनप्रिय प्रा.वि स्याला,समाधि स्थलहरुले चर्चेका जग्गाहरु ।

(९) सांस्कृतिक तथा पुरातात्विक महत्वका क्षेत्र:-

- ठाकुर जी,खोल्या थान,मछाल देवता थान,मष्टा देवता,कालना रुम्सिल,भुयर धुम्सरा थान,रात भयार,सती समारा थान,पिर्ता मन्दिर,ब्राह देवता लागान मन्दिर,समधारा पाटिको थान,तौला बजाउने,रुम्सिल नौलो मन्दिर,भन्काल थान रुम्सिल,खोल्या थान रुम्सिल, खोल्या थान,पिर्ता थान,रुम्सल फुटासिली देवता थान,कालिका मन्दिर बुढा गाउँ,नौलो वराहा,शाहीकुरी ठाकुर जी तीर्थ स्थल चर्चेका जग्गाहरु ।

(१०) नेपाल सरकार बाट आवश्यकता अनुसार तोकिएको क्षेत्र:- छैन ।


### बडा नं:४

(१) कृषि क्षेत्र

- आवासीय र ब्यावसायीक क्षेत्र बाहेक बाँकी सबै जग्गा लाई कृषि क्षेत्रमा वर्गीकरण गर्ने ।

(२)आवासीय क्षेत्र:-

- काले ओखर देखि टेक बहादुर बस्नेतको घरसम्म दायाँ ४० मिटर र बायाँ ४५ मिटर
- टेक बहादुर बस्नेतको घरदेखि खोल्ले ओखर सम्म दायाँ ३० मिटर र बायाँ २० मिटर
- गैरी देखि ठाडो बाटो सम्म दायाँ ४० मिटर र बायाँ ४० मिटर
- पिडलाउने रुख देखि सेरा चौर सम्म दायाँ बायाँ ५० मिटर
- भागा चौर देखि गाई मारेको खोला सम्म दायाँ बायाँ २० मिटर
- गाई मारेको खोला देखि सानी खोली सम्म दायाँ बायाँ २० मिटर
- कालिमाटी देखि ठाडो बाटो सम्म दायाँ बायाँ २० मिटर

  
मोहन प्रकाश गिरी  
प्रमुख प्रशासकीय अधिकृत

- सानी खोली देखि नवराज सिंहको घर सम्म दायाँ २० मिटर
- गाउँ कुँवा देखि बाटारुम्टा सम्म दायाँ बायाँ ७० मिटर
- बाटारुम्टा देखि मौरी भीर खोला सम्म दायाँ बायाँ २० मिटर
- छहरी खोला देखि डाँडा घर सम्म दायाँ ७० मिटर र बायाँ २० मिटर
- थ्याङ्गी फाल्ने देखि बिसा सम्म दायाँ बायाँ २० मिटर
- कोलाया देखि बुदारा सम्म दायाँ बायाँ ७० मिटर
- फरी कालना देखि पोरी वन सम्म बायाँ १३० मिटर
- माइ देवता थान देखि धुपी चौर सम्म दायाँ ११५ मिटर
- चौरैली घर देखि नौमुली खोला सम्म दायाँ बायाँ ४० मिटर
- ठाँटी देखि परी डाँडा सम्म दायाँ बायाँ ५० मिटर
- गाई मरेको खोला देखि ढोलीको घर सम्म दायाँ बायाँ ३० मिटर
- नौला धारा देखि कटुवालको घर सम्म दायाँ बायाँ ३० मिटर
- माथि उल्लेखित मापदण्डमा नपरेका हाल आवासको रूपमा प्रयोग भएका क्षेत्रलाई आवासीय क्षेत्रमा नै बर्गीकरण गर्ने ।

(३) व्यावसायिक क्षेत्र:-

- डुम्रे टकुरी देखि फेदी खोला सम्म दायाँ बायाँ २० मिटर
- दह पुल देखि पैया डाँडा सम्म दायाँ बायाँ २० मिटर
- बाहुन खोला देखि भागा चौर सम्म दायाँ बायाँ ३० मिटर
- पाटीखोर देखि सिल ढुंगा सम्म दायाँ बायाँ २० मिटर
- धुपी चौर देखि काठ खोला सम्म दायाँ बायाँ ४० मिटर


(४) औद्योगिक क्षेत्र:- छैन ।

(५) खानी तथा खनिज क्षेत्र:- छैन ।

(६) वन क्षेत्र:-

- वडा नं.४ भित्र पर्ने सम्पूर्ण सरकारी तथा सामुदायीक वन क्षेत्रहरूलाई वन क्षेत्रमा बर्गीकरण गर्ने ।

(७) नदी, खोला, ताल, सिमसार क्षेत्र:-

  
मोहन प्रकाश गिरी  
प्रमुख प्रशासकीय अधिकृत

- दह खोला, चरी खोला, बुदारा खोला, पथरा खोला, नोमुले खोला, घोर्सिला खोला, फेदी खोला, स्याल खोला, ।
- (८) सार्वजनिक उपयोगको क्षेत्र:-
  - समाधी स्थल र वडा नं.४ भित्र पर्ने सम्पूर्ण सरकारी विद्यालयहरू र स्वास्थ्य संस्थाहरूले चर्चेका जग्गाहरू ।
- (९) सांस्कृतिक तथा पुरातात्विक महत्वका क्षेत्र:-
  - समर्की मन्दिर, महादेव मन्दिर गोठ गाउँ ।
- (१०) नेपाल सरकार बाट आवश्यकता अनुसार तोकिएको क्षेत्र:- छैन ।

**वडा नं:५**

- (१) कृषि क्षेत्र:-
  - आवासीय र व्यावसायीक क्षेत्र बाहेक बाँकी सबै जग्गा लाई कृषि क्षेत्रमा वर्गीकरण गर्ने ।
- (२) आवासीय क्षेत्र:-
  - आरुगाको मेल डाँडा देखि परिलग सम्म दायाँ बायाँ ३० मिटर।
  - पैरेनी ताल देखि परीलाग सम्म दायाँ बायाँ २० मिटर।
  - बावरे डाँडादेखि छहरे खोला सम्म बायाँ २० मिटर।
  - नागडाँडा देखि छहरे खोला सम्म दायाँ बायाँ २० मिटर।
  - छोडेगैरा देखि छहरे खोलासम्म दायाँ ३० मिटर।
  - भयार थान देखि गाउँ खोला सम्म दायाँ बायाँ ३० मिटर।
  - गाउँ खोला देखि डिब्रेनी धारा सम्म दायाँ बायाँ ४० मिटर।
  - छहरे खोला देखि खुम्बु डाँडासम्म दायाँ बायाँ ३० मिटर।
  - पुवाडाँडा देखि तलकोट ताल सम्म दायाँ बायाँ ५० मिटर
  - खुम्बुडाँडा देखि पाखा गाउँ सम्म दायाँ बायाँ ३० मिटर
  - कुकुरह देखि बाहुन थानसम्म दायाँ बायाँ ५० मिटर।

  
मोहन प्रकाश गिरी  
प्रमुख प्रशासकीय अधिकृत

- बडै खोला देखि साउवडा सम्म दायाँ बायाँ ५० मिटर।
- घट्टे खोला देखि पिप्ला डाँडा सम्म बायाँ ६० मिटर।
- पिप्ला डाँडा देखि तल्लिवाडा गौरिगाउँ सम्म दायाँ बायाँ २० मिटर।
- देउली गाउँ देखि तलगाउँ सम्म दायाँ बायाँ ३० मिटर।
- कोल डाँडा देखि लाल बहादुर सार्कीको घरसम्म दायाँ बायाँ ३० मिटर।
- माथि उल्लेखित मापदण्डमा नपरेका हाल आवासको रूपमा प्रयोग भएका क्षेत्रलाई आवासीय क्षेत्रमा नै वर्गीकरण गर्ने ।

(३) व्यावसायिक क्षेत्र:-

- तलकोट ताल देखि नेटा सम्म दायाँ बायाँ ३० मि
- सिलिङ्गीचौर, घाट बजार, माईला बगर
- राताजुरा देखि बालुवा सम्म ३० मिटर,
- बढा खोला देखि कोल डाँडा सम्म दायाँ बायाँ ३० मिटर

(४) औद्योगिक क्षेत्र:- छैन ।

(५) खानी तथा खनिज क्षेत्र:-

- फलाम खानी र धाउ खानी।

(६) वन क्षेत्र:-

- वडा नं.५ भित्र पर्ने सम्पूर्ण सरकारी तथा सामुदायीक वन क्षेत्रहरूलाई वन क्षेत्रमा वर्गीकरण गर्ने।

(७) नदी, खोला, ताल, सिमसार क्षेत्र:-

- घट्टे खोला, चरे खोला, गाउँ खोला, तलकोट ताल र नलगाड खोला ।


(८) सार्वजनिक उपयोगको क्षेत्र:-

- श्री सरस्वती उच्च मा.वि., कालिका आ.वि. सिन्चौर, भगवती प्रा. वि., तोलखान , कालिका सामुदायिक बाल विकास केन्द्र तल्लि नायकवा, जनता प्रा.वि. कागचोचा, चन्द्र ज्योति प्रा.वि ।

(९) सांस्कृतिक तथा पुरातात्विक महत्वको क्षेत्र:-

- पुन सम्बर्गी मन्दिर, कालिकाकोट मन्दिर।

(१०) नेपाल सरकारबाट आवश्यकता अनुसार तोकिएका अन्य क्षेत्र:- छैन ।

  
मोहन प्रकाश पुरी  
प्रमुख प्रशासकीय अधिकृत

## वडा नं:६

मोरकोट गाउँपालिका  
कार्यालयको कार्यालय  
लिम्सा, वाजरकोट  
नेपाल

### (१) कृषि क्षेत्र:-

- आवासीय र व्यावसायिक क्षेत्र बाहेक बाँकी सबै जग्गा लाई कृषि क्षेत्रमा वर्गीकरण गर्ने,

### (२) आवासीय क्षेत्र:-

- पैयादडाँडा देखि छिपछिपे पानी सम्म दायाँ बायाँ ४० मि
- आँब्रा देखि मोरेनी डाँडा सम्म दायाँ बायाँ ५० मि
- मोरेनी डाँडा देखि सहारे खोला सम्म दायाँ बायाँ ५० मि
- छहरे खोला देखि भैखोली सम्म दायाँ बायाँ ४० मि
- किमिरे डाँडा देखि नौला सम्म दायाँ बायाँ ३० मि
- नौला देखि रातमाटा सम्म दायाँ बायाँ ३५ मि
- लकुरी देखि भयमारी सम्म दायाँ बायाँ ४० मि
- माथि उल्लेखित मापदण्डमा नपरेका हाल आवासको रूपमा प्रयोग भएका क्षेत्रलाई आवासीय क्षेत्रमा नै वर्गीकरण गर्ने ।

### (३) व्यावसायिक क्षेत्र:-

- वडा नं. ६ को कार्यालय देखि राधेनी सम्म दायाँ बायाँ ४० मि
- वडा नं. ६ को कार्यालय देखि लुकुरी सम्म दायाँ बायाँ ४० मि

### (४) औद्योगिक क्षेत्र:- छैन ।

### (४) खानी तथा खनिज क्षेत्र:


- धाईरा ढुंगा खानी, निम्नी ढुंगा खानी घर्तिगाउँ, जर्ना लेख धुमा (ढुंगा खानी) ले चर्चेको क्षेत्र ।

### (६) वन क्षेत्र:-

वडा नं.६ भित्र पर्ने सम्पूर्ण सरकारी तथा सामुदायिक वन क्षेत्रहरूलाई वन क्षेत्रमा वर्गीकरण गर्ने ।

### (७) नदी, खोला, सिमसार क्षेत्र:-

- धानी खोला, साउने खोला, बोसमारे खोला, मुला खोला, नाग खोला, मैतलोट्या खोल्या, धनी खोला, धुपा खोला, नौमुली खोला, ओग्ला खोला ।



मोहने प्रकाश गिरी  
प्रमुख प्रशासकीय अधिकृत

(८) सार्वजनिक उपयोगको क्षेत्र:-

- सीता मा.वि कार्कीज्युला, देउती बज्यै प्रा.वि तासी, नौमुली आ.वि तासी, आधारभुत स्वास्थ्य चौकी घर्तिगाउँ, आदर्श बाल विकास, देउराली प्रा.वि सिम्खडा, सरस्वती आ.वि हरुले चर्चेका जग्गाहरू ।

(९) सांस्कृतिक तथा पुरातात्विक महत्वका क्षेत्र:-

पोग्रा रखी सुवाकोटी मन्दिर, रखी मारी रखी सुवाकोटी मन्दिर, लामकाने मारी देवता थान, पिर्ता देवता मन्दिर, खोले देवता मन्दिर, तल्ली पाखा भयार थान मन्दिर हरुले चर्चेको जग्गाहरू ।

(१०) नेपाल सरकारबाट आवश्यकता अनुसार तोकिएका अन्य क्षेत्र:- छैन ।


### वडा नं:७

(१) कृषि क्षेत्र:-

- आवासीय र ब्यावसायीक क्षेत्र बाहेक बाँकी सबै जग्गा लाई कृषि क्षेत्रमा वर्गीकरण गर्ने,

(२) आवासीय क्षेत्र:-

- खीरा देखि डाँडा माथि सम्म दायौं बायाँ २० मिटर
- चौपाटी देखि आईलेनी खोला सम्म दायौं बायाँ ४० मिटर
- सुवाकोट टोल भयरा थान देखि धारा सम्म दायौं बायाँ ३० मिटर
- धारा खोला देखि लाटी गाढया खोला सम्म २० मिटर
- माथिल्लो लाटीघारे देखि गैरा नौला सम्म दायौं बायाँ २० मिटर
- पैरेटा देखि लवी चन्दको घर सम्म दायौं बायाँ ४० मिटर
- कोट माथिबाट ध्वज हाल्ने थान सम्म दायौं बायाँ ४० मिटर
- हपालना बादीखान देखि दादा सम्म दायौं बायाँ ३० मिटर
- दादा देखि काडाँपानी सम्म बायाँ २५ मिटर
- तल्लो काडाँपानी देखि शाहचौर सम्म दायौं बायाँ ४० मिटर
- जुम्ल्या खालो देखि पैरेटा सम्म दायौं बायाँ ५० मिटर
- पुरान धारा देखि पोखेउना सम्म दायौं बायाँ ३० मिटर
- सुन खोला देखि बुकेकोरी सम्म दायौं बायाँ ३० मिटर
- गरागली देखि दौलत्य खोला सम्म दायौं बायाँ ३० मिटर
- दौलत्य देखि धनारा सम्म दायौं बायाँ ३० मिटर



मोहन प्रकाश गिरी  
प्रमुख प्रशासकीय अधिकृत

- कुरी गैरा देखि सिमतारा सम्म दायाँ बायाँ ४० मिटर
- गोमा गाउँ कोल देखि गोमाधा सम्म दायाँ बायाँ ४० मिटर
- कोल देखि माझ गाउँ स्यालना सम्म दायाँ बायाँ ४० मिटर गोमागाउँ
- माथि उल्लेखित मापदण्डमा नपरेका हाल आवासको रूपमा प्रयोग भएका क्षेत्रलाई आवासीय क्षेत्रमा नै वर्गीकरण गर्ने ।

(३) व्यावसायिक क्षेत्र:-

- मरुवा खोला देखि ठाँटी सम्म बायाँ ४० मिटर
- ठाँटी देखि मेलैदारी सम्म दायाँ बायाँ ४० मिटर
- वडा नं. ७ कार्यालय रहेको क्षेत्र ।

(४) औद्योगिक क्षेत्र:- छैन ।

(५) खानी तथा खनिज क्षेत्र:-

- खरीखानी,प्याल पाती खरीखानी,सिलेटे ढुंगा,ढुंगाखानी डाउने,ढुंगाखानी कुनावगर,ढुंगाखानी पुल्टे पारा ।

(६) वन क्षेत्र:-

वडा नं.७ भित्र पर्ने सम्पूर्ण सरकारी तथा सामुदायीक वन क्षेत्रहरूलाई वन क्षेत्रमा वर्गीकरण गर्ने ।

(७) नदी,खोला,ताल,सिमसार क्षेत्र:-

- कुवा खोला,पैरेटा खोला,ऐरेनी खोला,खोला,घट्टे खोला,पनिधारा खोला,धुधचरे खोला,गरागली खोला,सिमतारा खोला,घट्टे खोला,सुन खोला,खानी खोला,माझमेरी खोला,गुइचो खोला,साहारा खोला,वेउलीगरे खोला,कठुरे खोला,सितुसिघा खोलाहरू ।

(८) सार्वजनिक उपयोगको क्षेत्र:-

- हरिहर आ.वि सुवाकोट,जन विकास आ.वि स्याला,सीता मा.वि गराग्लचौर,बाल प्रा.वि माँझ गाउँ,राधा प्रा.वि सिमतारा,महेश्वरी बाल विकास गोमा गाउँ,सामुदायिक स्वास्थ्य पतिहाल्ना र समाधी स्थलहरूले चर्चेको क्षेत्र ।

(९) सांस्कृतिक तथा पुरातात्विक महत्वका क्षेत्र:-

- सुवाकोट:सुवाकोटी देवता मन्दिर,शिव मन्दिर,लाम्काने देवता मन्दिर,वराहा देवता मन्दिर,स्याला:सुवाकोटी देवता मन्दिर,नाउली वराहा मन्दिर,वरापानी,लुहाग:पिन्लेखी मन्दिर,भारदुङ्गे मन्दिर,दुङ्गेश्वरी मन्दिर,गोमधाम वराहा मन्दिर,चित्रलेखी देवता मन्दिर,भयर देवता पोट्का:मष्टा

  
माहन प्रकाश गिरी  
प्रमुख प्रशासकीय अधिकृत

मन्दिर, कालो वराहा मन्दिर, नायकोटी वराहा देवता, चुच्चिको वराहा देवता मन्दिर, विस्टेपानी तीर्थ, फुलबारी धार्मिक स्थल, सुवाकोट फुलबारी, खोले देवता स्थान, ओलीको पिर्ता पाइना, रोपाचेरी मन्दिर, भयर मन्दिर, नैरेनी देवता मन्दिरहरूले चर्चेका जग्गाहरू ।

(१०) नेपाल सरकारबाट आवश्यकता अनुसार तोकिएका अन्य क्षेत्र:- छैन ।

### वडा नं: ८

(१) कृषि क्षेत्र:-

- आवासीय र ब्यवसायीक क्षेत्र बाहेक बाँकी सबै जग्गा लाई कृषि क्षेत्रमा वर्गीकरण गर्ने,

(२) आवासीय क्षेत्र:-

- यस वडामा हाल आवासको रूपमा प्रयोग गरिएको जग्गाहरूलाई आवासीय क्षेत्रमा नै वर्गीकरण गर्ने ।

(३) व्यावसायिक क्षेत्र:-

- बर्मा डाँडा देखि बाँडखारा सम्म दायाँ बायाँ २० मिटर
- धन्चेरा देखि जुम मेलाको ठाँटी सम्म २० मिटर
- नाथी बारे खोला देखि काल्चे खोला दायाँ बायाँ २० मिटर
- कुनै धारी देखि पालतापानी सम्म दायाँ बायाँ २५ मिटर
- खारे ओढार देखि गौथली ओढार सम्म २५ मिटर बायाँ
- चुच्चे टाकुरा देखि रिङ्गेपानी सम्म दायाँ बायाँ २० मिटर
- माझ गाउँ लैखुम र पन्ना देखि साउन्ने खोला सम्म दायाँ बायाँ २० मिटर

(४) औद्योगिक क्षेत्र:- छैन ।

(५) खानी तथा खनिज क्षेत्र:-

ढुङ्गाखानी फुल्लेख्य, ढुङ्गाखानी भरगाउँ क्षेत्र ।

(६) वन क्षेत्र:-

वडा नं. ८ भित्र पर्ने सम्पूर्ण सरकारी तथा सामुदायीक वन क्षेत्रहरूलाई वन क्षेत्रमा वर्गीकरण गर्ने ।

(७) नदी, खोला, ताल, सिमसार क्षेत्र:-

मरली खोला, खोप्री खोला, माझ खोला, सानीगाढ खोला सेपुखोला, छिरि खोला, ढाडे खोला, धुँल्छरा खोलाहरूले चर्चेका क्षेत्र ।

  
मोहन प्रकाश गिरी  
मुख प्रशासकीय अधिकृत

(८) सांस्कृतिक तथा पुरातात्विक महत्वका क्षेत्र:-

कोटली माडी मन्दिर, सुन खाप्रावराहा मन्दिर, मष्टा मारी मन्दिर, मष्टा बोटारी मन्दिर, शिव मन्दिर, शिव मन्दिर, शिव मन्दिर, कालिका मन्दिर, केदारु वर्मा, भनकाल टिमुर पाटा, वराहा मन्दिरहरुले चर्चेका जग्गाहरु।

(९) सार्वजनिक उपयोगको क्षेत्र:-

भगवती आ.वि.लैखम, देउती बाल प्रा.वि.लैखम, माझ गाउँ, सामुदायिक स्वास्थ्य एकाई लैखम, विश्व आ.वि.सेपुखोला, पशु सेवा केन्द्र सेपुखोला, जुगेन बाल विकास, स्वास्थ्य चौकी सेपुखोला, मालुवा टारा हेलिप्याड, कृष्ण प्रा.वि. चुटेपल्टी, संखर आ.वि., धनु प्रा.वि.कोल्लेनीले चर्चेका जग्गाहरु।

(१०) नेपाल सरकारबाट आवश्यकता अनुसार तोकिएका अन्य क्षेत्र:- छैन।

**वडा नं: ९**

(१) कृषि क्षेत्र:-

- आवासीय क्षेत्र वर्गीकरण गरि बाँकी रहेको जग्गा लाई कृषि क्षेत्रमा वर्गीकरण गर्ने,

(२) आवासीय क्षेत्र:-

- यस वडामा हाल आवासको रूपमा प्रयोग गरिएको जग्गाहरुलाई आवासीय क्षेत्रमा नै वर्गीकरण गर्ने।

(३) व्यावसायिक क्षेत्र:- छैन।

(४) औद्योगिक क्षेत्र:- छैन।

(५) खानी तथा खनिज क्षेत्र:- छैन।

(६) वन क्षेत्र:-

वडा नं. ९ भित्र पर्ने सम्पूर्ण सरकारी तथा सामुदायिक वन क्षेत्रहरुलाई वन क्षेत्रमा वर्गीकरण गर्ने।

(७) नदी, खोला, ताल, सिमसार क्षेत्र:-

लोगने खोला, साक्ला घाटे खोला, धनी खोला, खरी खोला, बाघ खोला, झ्याउ खोला, टुना खोला, सुवा खोला।

  
मोहन प्रकाश गिरी  
प्रमुख प्रशासकीय अधिकृत

बारेकोट गाउँपालिका  
सुदूरपश्चिम प्रदेश, नेपाल  
कार्यालय

(८) सार्वजनिक उपयोगको क्षेत्र:-

पूर्ण ज्योति प्रा.वि, बाल कल्याण प्रा.वि लुहाधारा, हिमालय नवदेव प्रा.वि. कासीले चर्चेका जग्गाहरु।

(९) सांस्कृतिक तथा पुरातात्विक महत्वका क्षेत्र:-

सुवाकोटी देवता थानले चर्चेको जग्गा ।

(१०) नेपाल सरकारबाट आवश्यकता अनुसार तोकिएका अन्य क्षेत्र:- छैन ।

आज्ञाहरु २०६२

57/18

आज्ञाले

मोहन प्रकाश गिरी

प्रमुख प्रशासकीय अधिकृत

मोहन प्रकाश गिरी

प्रमुख प्रशासकीय अधिकृत

बारेकोट गाउँपालिका भू-उपयोग क्षेत्र वरीकरण सम्बन्धी माप